

Obecný úrad Vitanová	
Ev. číslo	Č. sprisu 116/2021
Dňa 13.4.2021	Reg. an. ZH/LU
Prílohy	Vybavuje:

**Dodatok č. 2**  
ku Kúpnej zmluve uzatvorenej medzi :

**Predávajúci:**

Obec Vitanová, IČO : 00 314 978, Obecný úrad Vitanová so sídlom 027 12 Vitanová 82, zastúpená starostom obce Dušanom Ondříkom

**Kupujúci:**

Karas Dušan rod. Karas, nar. 1966 RČ trvale bytom 027 12 Vitanová 79, občan SR

Predávajúci a Kupujúci uzavreli dňa 07.11.2014 Kúpnu zmluvu v znení Dodatku č. 1, ktorá právne trvá a ktorej znenie upravujú v rozsahu uvedenom v tomto Dodatku č. 2 nasledovne:

**I. Úvodné ustanovenia**

Dodatok č. 2 k Kúpnej zmluve sa uzaviera v rámci prebiehajúceho katastrálneho konania spis. zn. č. V 1451/2014 vo veci povolenia vkladu vlastníckeho práva na základe Kúpnej zmluvy, v ktorom došlo k prerušeniu katastrálneho konania rozhodnutím príslušného orgánu katastra zo dňa 09.01.2015.

**II. Predmet dodatku**

Predmetom tohto Dodatku č. 2 je odstránenie nesúladu v Kúpnej zmluve s údajmi vedenými v katastri nehnuteľností, na základe ktorého sa

- čl. I. zmluvy **sa ruší text:**

Z označenej nehnuteľnosti predáva kupujúcemu tú časť, ktorá podľa geometrického plánu č. 58/2020, overeného Okresným úradom Tvrdošín, katastrálny odbor, pod registračným č. G1 – 163/20 dňa 23.04.2020 (ďalej len geometrický plán), zodpovedá dielu 13 o výmere 65 m<sup>2</sup> novovytvoreného pozemku parcela reg. „C“ č. 423/12 zastavaná plocha a nádvorie o výmere 65 m<sup>2</sup> a dielu 14 o výmere 98 m<sup>2</sup> novovytvoreného pozemku parcela reg. „C“ č. 423/22 zastavaná plocha a nádvorie o výmere 98 m<sup>2</sup> v podiele 1/1.“

**a nahrádza sa textom v znení :**

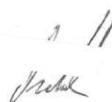
Z označenej nehnuteľnosti predáva kupujúcemu tú časť, ktorá podľa geometrického plánu č. 54/2021, overeného Okresným úradom Tvrdošín, katastrálnym odborom pod registračným č. G1 – 125/21 dňa 07.04.2021 (ďalej len geometrický plán), zodpovedá dielu 1 o výmere 65 m<sup>2</sup> pozemku parcela reg. „C“ č. 423/12 zastavaná plocha a nádvorie o výmere 65 m<sup>2</sup> a dielu 2 o výmere 98 m<sup>2</sup> pozemku parcela reg. „C“ č. 423/22 zastavaná plocha a nádvorie o výmere 98 m<sup>2</sup> v podiele 1/1.“


**III. Záverečné ustanovenia**


V ostatných častiach sa uvedená Kúpna zmluva nemení.

Účastníci tento dodatok podpísali na znak súhlasu s jeho obsahom.

Vo Vitanovej, dňa 13.4.2021

  
Dušan Ondřík, starosta obce



  
Dušan Karas

Podľa osvedčovacej knihy č.: 103/2021 .....podpisal  
/uznal za svoj podpis/ túto listinu .....  
Dušan Karas  
rod. č. 26 .....  
bytom Vitanová 79  
preukaz totožnosti: druh a číslo: OP  
EG 020 867  
Vo Vitanovej dňa: 13.04.2021  
podpis: .....

