

**PROGRAM HOSPODÁRSKEHO A SOCIÁLNEHO ROZVOJA
OBCE VITANOVÁ**

Programovacie obdobie 2006 – 2015

2006





1 ÚVOD	4
2. ZÁKLADNÁ CHARAKTERISTIKA OBCE	6
2.2 PRÍRODNÉ POMERY	7
2.3 TECHNICKÁ INFRAŠTRUKTÚRA	11
2.4 DOPRAVA	13
2.5 ŽIVOTNÉ PROSTREDIE	15
2.6 KULTÚRA	25
2.7 OBYVATEĽSTVO	18
2.8 VZDELANIE A ZAMESTNANOSŤ	21
2.9 BÝVANIE	23
2.10 PODNIKATEĽSKÉ SUBJEKTY	24
2.11 ŠKOLSTVO A VZDELANIE	25
2.12 SOCIÁLNA SFÉRA	26
2.13 ZDRAVOTNÍCTVO	26
2.14 ŠPORT	27
2.15 UBYTOVACIE ZARIADENIA	27
2.16 STRAVOVACIE A REŠTAVRAČNÉ SLUŽBY	28
2.17 CESTOVNÝ RUCH	28
2.18 REKAPITULÁCIA ROZPOČTU OBCE ZA ROKY 2001 – 2005	31
2.19 SAMOSPRÁVA	31
3 VÍZIA OBCE	33
4 PRIORITNÉ ROZVOJOVÉ OBLASTI OBCE	34
5 SWOT ANALÝZY	35
5.1 HOSPODÁRSTVO A VEDECKO-TECHNICKÝ ROZVOJ	36
5.2 TECHNICKÁ INFRAŠTRUKTÚRA	37
5.3 ŽIVOTNÉ PROSTREDIE	38
5.4 SOCIÁLNA OBLASŤ A ZDRAVOTNÍCTVO	38
5.5 ŠKOLSTVO A ŠPORT	39
5.6 KULTÚRA	40
5.7 CESTOVNÝ RUCH A PUBLIC RELATION	40
6 STRATEGICKÉ CIELE ROZVOJA	42
6.1 HOSPODÁRSTVO A VEDECKO-TECHNICKÝ ROZVOJ	43
6.2 TECHNICKÁ INFRAŠTRUKTÚRA	45
6.3 ŽIVOTNÉ PROSTREDIE	46
6.4 SOCIÁLNA OBLASŤ A ZDRAVOTNÍCTVO	48
6.5 ŠKOLSTVO A ŠPORT	49
6.6 KULTÚRA	50
6.7 CESTOVNÝ RUCH A PUBLIC RELATIONS	52
7 MERATEĽNÉ INDIKÁTORY	53
7.1 HOSPODÁRSTVO A VEDECKO-TECHNICKÝ ROZVOJ	53
7.2 TECHNICKÁ INFRAŠTRUKTÚRA	54
7.3 ŽIVOTNÉ PROSTREDIE	55
7.4 SOCIÁLNA OBLASŤ A ZDRAVOTNÍCTVO	56
7.5 ŠKOLSTVO A ŠPORT	57
7.6 KULTÚRA	58
7.6 CESTOVNÝ RUCH A PUBLIC RELATIONS	59
8 FINANČNÝ PLÁN PROGRAMU	60
8.1 HOSPODÁRSTVO A VEDECKO-TECHNICKÝ ROZVOJ	60
8.2 TECHNICKÁ INFRAŠTRUKTÚRA	67
8.3 ŽIVOTNÉ PROSTREDIE	71
8.4 SOCIÁLNA OBLASŤ A ZDRAVOTNÍCTVO	75
8.5 ŠKOLSTVO A ŠPORT	78
8.6 KULTÚRA	83
8.7 CESTOVNÝ RUCH A PUBLIC RELATIONS	87
9 ZABEZPEČENIE PHSR	91
9.1 FINANČNÉ ZABEZPEČENIE PHSR	91
9.2 ADMINISTRATÍVNE ZABEZPEČENIE PHSR	92
10 MONITOROVANIE PHSR	92
10.1 SPÔSOB MONITOROVANIA PHSR	92
10.2 VYHODNOCOVANIE A SPÔSOB MODIFIKOVANIA PHSR	93
10 ZÁVER	94
11 POUŽITÁ LITERATÚRA	95



1 ÚVOD

Dokument „ Program hospodárskeho a sociálneho rozvoja obce Vitanová s výhľadom do roku 2015 (PHSRM) je strednodobý strategický dokument, ktorý na základe analýzy hospodárskeho a sociálneho rozvoja obce stanovuje jeho strategické ciele a priority rozvoja. Je prostriedkom na napĺňanie vízie ďalšieho smerovania rozvoja obce. Programom hospodárskeho a sociálneho rozvoja obce Vitanová sa uskutočňuje podpora rozvoja na úrovni miestnej samosprávy s dôrazom na sociálnu, ekonomickú a kultúrnu sféru. Je to program cielených opatrení, navrhnutý pre oživenie sociálneho, ekonomického a kultúrneho rozvoja obce Vitanová, ktorý na základe výsledkov ročného hodnotenia bude priebežne aktualizovaný a doplňovaný.

Bol spracovaný na základe zákona Národnej rady SR č. 503/2001 Z. z. o podpore regionálneho rozvoja, ktorý definuje Program hospodárskeho a sociálneho rozvoja obce ako strednodobý programový dokument, obsahujúci analýzu hospodárskeho a sociálneho rozvoja obce, hlavné smery jej vývoja, ustanovenie cieľov, prvoradých potrieb a úloh vo všetkých oblastiach života obce. Súčasťou programu je aj návrh jeho administratívneho a finančného zabezpečenia. Zákon stanovuje aj úlohy, týkajúce sa vypracovávania, schvaľovania, zabezpečenia plnenia a pravidelného vyhodnocovania predmetného programového dokumentu. Pri spracovaní programu boli rešpektované zásady regionálnej politiky vlády Slovenskej republiky a princípy regionálnej politiky Európskej únie zakotvené najmä v nariadení Rady (ES) č. 1266/1999 (nariadenie o štrukturálnych fondoch).

Program sociálneho, ekonomického a kultúrneho rozvoja obce Vitanová je súčasťou sústavy základných dokumentov podpory regionálneho rozvoja v Slovenskej republike. Táto sústava je členená na strategické a programové dokumenty vypracované na úrovni štátu, sektorov, samosprávnych krajov, regiónov a obcí a programové dokumenty Európskej únie (pre využitie zdrojov predvstupových a štrukturálnych fondov).

Podpora regionálneho rozvoja sa uskutočňuje v súlade s programovaním na základe :

- Národného plánu regionálneho rozvoja, ktorý je základný strednodobý strategicko – plánovací dokument na rozvoj regiónov vypracovaný spravidla na päť až sedem rokov. Jeho súčasťou je Regionálny operačný program regiónu NUTS III Žilinského kraja a NUTS II Slovensko – Stred.
- Regionálneho operačného programu, ktorý je strednodobý dokument vypracovaný na úrovni druhého stupňa podľa klasifikácie štatistických územných jednotiek. Regionálny operačný program vypracúvajú samosprávne kraje vo vzájomnej spolupráci v rámci regiónu na úrovni druhého stupňa podľa klasifikácie štatistických územných jednotiek (NUTS II).
- Sektorového operačného programu, ktorý je strednodobý dokument vypracovaný pre vopred určené sektory.
- Programu hospodárskeho rozvoja a sociálneho rozvoja samosprávneho kraja, ktorý je strednodobý programový dokument, je v súlade s cieľmi a prvoradými potrebami ustanovenými v národnom pláne a s podkladom na vypracovanie príslušného regionálneho operačného programu. Jeho vypracovanie zabezpečuje samosprávny kraj.
- Programu hospodárskeho rozvoja a sociálneho rozvoja obce, ktorý je strednodobý programový dokument spracovaný na úrovni obce.

Programové dokumenty Európskej únie pre využitie štrukturálnych fondov tvoria:



- Národný (regionálny) rozvojový plán (RDP – Regional Development Plan), ktorý je hlavným dokumentom pre vyjednanie podpory zo Štrukturálnych fondov Európskej únie.
- Rámec podpory spoločenstva (CSF – Community Support Framework), ktorý bude vytvorený na základe Národného rozvojového plánu v spolupráci s Európskou komisiou, je hlavným dokumentom vymedzujúcim poskytnutie podpory zo štrukturálnych fondov Európskej únie.
- Sektorové operačné programy (SOP – Sectoral Operation Programme), ako taktické dokumenty vytvorené na úrovni ministerstiev, ktoré rozpracovávajú problémové celky stratégií majúcich plošný (celoštátny) charakter, pre ktoré bude žiadané spolufinancovanie zo zdrojov Európskej únie.
- Regionálne operačné programy (ROP – Regional Operation Programme), ako taktické dokumenty, ktoré budú spracované na úrovni regiónov NUTS II a rozpracovávajú tie problémové celky stratégií, pre ktoré bude žiadané spolufinancovanie zo zdrojov Európskej únie.

Jednotlivé strategické dokumenty sú vypracovávané vo vzájomnej nadväznosti a postupnosti.

PHSRM sa skladá z hlavného dokumentu a príloh, ktoré sú jeho neoddeliteľnou súčasťou.

Hlavný dokument :

1. *Úvod* – charakterizuje PHSRM a proces jeho tvorby
2. *Základná charakteristika obce* – obsahuje najdôležitejšie charakteristické údaje podľa jednotlivých oblastí života obce.
3. *Vízia obce* – obsahuje stručnú charakteristiku prioritných cieľov rozvoja obce.
4. *Prioritné rozvojové oblasti obce* - obsahuje prioritné oblasti rozvoja obce na základe všeobecného konsenzu.
5. *SWOT analýzy* - obsahuje hodnotenie jednotlivých prioritných oblastí obce z hľadiska jeho silných a slabých stránok, príležitostí a ohrození, poukazujúc na disparity – rozdielnosti medzi stávajúcim využitím a potenciálom rozvoja.
6. *Strategické ciele rozvoja* - definuje strategický zámer, jednotlivé strategické ciele rozvoja podľa prioritných rozvojových oblastí a opatrenia na ich zabezpečenie.
7. *Akčný a finančný plán programu* – predstavuje predpokladaný plán realizácie programu s indikatívne stanovenými výškami rozpočtu.
8. *Zabezpečenie PHSR* – predstavuje definovanie finančných zdrojov, ktoré budú použité na realizáciu programu, ako aj stanovenie administratívnych kapacít, ktoré by mali realizáciu programu hodnotiť, program aktualizovať, atď..
9. *Monitorovanie PHSR* – definuje subjekty poverené monitorovaním programu.
10. *Záver* - stručné zhodnotenie dokumentu, ktorý je otvoreným materiálom, pravidelne polročne vyhodnocovaným a aktualizovaným.



2. ZÁKLADNÁ CHARAKTERISTIKA OBCE

História obce

Obec Vitánová je integrálnou súčasťou Hornej Oravy. Orava bola systematicky osídlená už od začiatku prvého tisícročia, pred n.l.. V tom čase tu býval ľud lužických popolnicových polí. Najstaršie slovanské osídlenie Oravy sa zistilo na tých istých miestach, ktoré boli predtým osídlené v dobe laténskej a rímskej. Najstaršie písomné pamiatky o oblasti pochádzajú z polovice 13. storočia, z obdobia politicko-administratívneho rozvoja uhorského štátu. Vzťahujú sa na miesta, kde bolo osídlenie dokázané už predtým, ako hradná skala Oravského zámku, colná stanica Tvrdošín, Veličná a Revišné. Oblasťou prechádzala dôležitá strategická a obchodná cesta spájajúca Balkán s baltskými krajinami. Roku 1370 sa Oravská stolica stala samostatnou Oravskou župou a bola ňou až do roku 1922.

Obec Vitánová patrí medzi najstaršie obce na Orave. Názov obce je odvodený od osobného mena Vít alebo rodinného mena Vitan. V r. 1550 sa tu spomína ešte len lúka „partum Vitánová“. V r. 1552 súhlasil zemepán oravského hradného panstva so založením novej osady a šoltýstva na klcovisku zvanom „paszky Vitánová“. Roku 1564 – 1578 prichodí vo forme Wytanová s 2 ralmi, roku 1588 Witanowá, osada p. Thurzu s 2 portami, roku 1593 Wytanowo má 2 porty. Roku 1598 bolo vo Vitánovej 18 sedliackych domov. Roku 1607 Platthyovci protestovali proti tomu, že Thurzovci na území ich čimhovského majetku založili dedinu Vitánovú. Obdobie thurzovského panstva znamenalo vrcholný rozvoj feudalizmu. Ich panstvo trvalo poldruha storočia a s ním sa uzaviera počiatkové obdobie rozvoja Oravy, v ktorom prebehla prvá silná vlna osídlenia Oravy. Thurzovci patrili medzi najpoprednejších uhorských veľmožov a ich politický vplyv na dianie v krajine sa odrazil aj na Orave. Vplyv reformačného hnutia šíriaceho sa z Nemecka, ktorým zasiahol Oravu, sa viaže k osobe Fraňa Thurzu a jeho syna Imricha. Lutherovu reformáciu šíрили v duchu zemepánskeho práva, podľa ktorého zemepán má právo vnútiť poddaným svoje vierovyznanie. Rozmach protestantizmu dosiahol vrchol v prvej pol. 17. stor. Reformácia na Orave sa nespájala s nijakým sociálnym hnutím a sociálnymi premenami.

V 17. storočí tu ťažili železnú rudu. Roku 1626 mala asi 170 obyvateľov. Podľa sčítania z r. 1659 na území Vitánovej žilo 92 katolíkov a 346 evanjelikov, spolu 438 obyvateľov. Roku 1686 dedinu pustošili kurucké vojny a roku 1690 ju zasiahol blesk a dedina vyhorela. Roku 1715 mala 170 obyvateľov. V zachovalých prameňoch sa uvádza, že v roku 1728 tu bol mlyn na múku o 1 kameni a píla. V roku 1778 tu žilo 319 obyvateľov a v r.1828 už 145 domov a 823 obyvateľov. V roku 1835 bola obec postihnutá morom. Vymreli takmer všetci usadlíci, ostalo len 7 občanov. Okrem roľníctva a dobytkárstva si privyrábali domácimi remeslami.

Na začiatku 19. stor. sľubne sa rozvíjajúci hospodársky život začal postupne stagnovať a mnohé odvetvia zanikať. Začali sa zhoršovať životné podmienky, Oravu zasahovali živelné pohromy jedna za druhou. Epidémia cholery r. 1831 patrila k najstrašnejším epidémiám, aké sa v Európe vôbec vyskytli. V druhej pol. 19. stor. nastala aj silná vlna vystáhovalectva, ktorá priniesla veľký pokles počtu obyvateľstva, ktorý vyvrcholil v rokoch 1900—1910, keď z Oravy odišlo až 4451 ľudí. Do tejto situácie zasiahla 1. svet. vojna, ktorá priniesla so sebou mnoho nových - vojnových, hospodárskych i osobných problémov. Rozklad Rakúsko-uhorskej monarchie podnietil revolučný pohyb na Orave.

Za prvej ČSR tu boli píly, vyhne a valchy. Časté sú povodne (1906 – 1924, 1934,1954). Pôdu obrábajú súkromne hospodáriaci roľníci. V obci je charakteristická cestná radová zástavba formovaná údolím riečky Oravica, čím je daný jej charakteristický predĺžený tvar. Zo začiatku 20. storočia sú zachované niektoré zrubové a murované trojpriestorové domy. Dvojpriestorové zrubové so sedlovou strechou, sýpky a senníky sú v skupinách na kopci pozdĺž cesty, pri cintoríne bola donedávna skupina jám na uskladnenie zemiakov.

Z národných kultúrnych pamiatok sa tu nachádza ľudová kamenárska práca stlp sv. Rocha (rustikalizované baroko, r.1770, zapísaná pod c. 2675/0 v Ústrednom zozname



pamiatkového fondu – ÚZPF) pred domom c. 41, ďalej je to náhrobný kríž na hrobe richtára Vojtašáka umiestnený na cintoríne (rustikálna práca z r. 1851, pod c. 2674/0 v ÚZPF) a pamätná tabula A. Kociana na budove Lesnej správy v Oraviciach (pod c. 3151/0 v ÚZPF). Zachovaná zrubová drevenica s dolnou podvalbou a lúčovitým štítom sa nachádza oproti domu c. 38. Ďalšia zaujímavá zrubová drevenica (p.c. 51) je vystavaná z mohutných trámov a má zachované pôvodné otvory a drevený oblúkový vstupný portál. V obci sa nachádza ešte niekoľko ďalších zachovaných zrubových dreveníc.

2.2 PRÍRODNÉ POMERY

Vymedzenie územia, geografická poloha

Obec Vitanová je alokovaná v severnej časti Oravskej kotliny v ochrannom pásme CHKO Horná Orava. Z hľadiska širších územných vzťahov okolie obce obklopujú z južnej strany Skorušinské vrchy, ktorých súčasťou je aj najvyšší vrch v blízkosti obce, Vrchdolinky (950,4 m.n.m.), alokovaný južne hneď v bezprostrednej blízkosti obce. Zo západu je to Podbeskydská vrchovina, ktorá územie zasahuje len okrajovo zo severozápadnej strany. Z hľadiska administratívnych štruktúr je obec Vitanová súčasťou okresu Tvrdošín a Vyššieho územného celku Žilina. Bezprostredné spojenie s Poľskom obec nemá.

Geologická stavba, geologický vývoj

Geologický vývoj

Územie na ktorom obec leží je prevažne budované z flyšových hornín. Flyšové horniny vznikali ukladaním a striedaním vrstiev pieskovcov až zlepenecov, ílovcov až slieňovcov v paleogénom (staršie treťohory) mori. Takto sa utváral typický flyš, ktorého názov pochádza z nemeckého slova fließen-tiečť, resp. zo švajčiarskeho dialektu - hornina náchylná na zosun, čo značí, že priepustne pieskovcové vrstvy sa veľmi ľahko kĺžu (tečú) po nepriepustných ílovcových vrstvách a tak utvárajú možnosť tvorby zosuvov a iných procesov svahovej modelácie.

Oblasť je tvorená horninami tzv. magurského flyšu. Rôzna odolnosť flyšových hornín sa odrazila na tvaroch zemského povrchu, ktorý budujú. V oblastiach s prevahou pieskovcových vrstiev, ktoré sú odolnejšie, vznikli mohutné horské chrbty, v oblastiach, kde majú prevahu ílovcové vrstvy nad pieskovcom vznikli zníženičky tzv. "brázdy" v ktorých sú sústredené sídla - aj obec Vitanová.

Začiatkom štvrtohôr nastali v podnebí zemského povrchu veľké zmeny. Silné ochladenie klímy viedlo ku vzniku ľadových dôb. V Severnej a strednej Európe existoval rozsiahly ľadovcový štít, ktorý v čase najväčšieho rozsahu siahal od Škandinávie až k severnému úpätiu Karpát a Sudet. Oblasť ležala vtedy v tzv. priľadovcovej-periglaciálnej zóne, kde vládlo studené tundrové podnebie. Následkom týchto zmien možno nájsť ešte i dnes - v malom množstve - nad hornou hranicou lesa niektoré špecifické formy zemského povrchu, periglaciálne kamenné moria. Hrebeňové časti pohorí sú narušené gravitačnými trhlinami a rozsadlinami.

Geologická stavba

Geologickým podložím prevažnej časti územia sú flyšové íly a pieskovce, kryštallické bridlice i aluviálne naplaveniny ľadovcového i riečného pôvodu. Presnejšie ide o Magurský flyš, ktorý buduje pohorie alokované juhozápadne od obce (obec leží prakticky na jeho úpäti), Skorušinské vrchy. Okrem Skorušinských vrchov sú z tohto flyšu budované aj Oravské Beskydy a Oravská Magura. Magurský flyš sa delí na račiansku, bystrickú a bielokarpatskú jednotku. Všetky tieto jednotky zasahujú pohorie Bielych Karpát. V mladšej kriede sa usadili vrstvy pestrých ílovcov. Ďalej sa v jednotlivých jednotkách vyskytujú horniny typické pre flyš - pieskovce, ílovce, zlepenec, ílovité bridlice. V jeho stavbe, ako aj v stavbe bradlového pásma sa výrazne uplatňuje priečna a zlomová tektonika. Hlavné zlomy zvyrazňujú priečne rozčlenenie, ktoré sa prejavuje osovými výzdvihmi a poklesmi.



Pôdne pomery

Prevládajúcim typom pôd sú hnedé pôdy oglejené až glejové na flyšových sedimentoch (magurská oblasť). V časti Oravskej kotliny (kde obec leží), sú to najmä pôdy ilimerizované oglejené až oglejené pôdy na sprašových a iných hlinách a zvetralinách neogénnych sedimentov. Výskyt nerastných surovín je zanedbateľný. Poľnohospodárske pôdy 3.-7. bonity. Najväčšia intenzita a rozsah ekologicky významných najmä negatívnych vplyvov sú spojené s obdobím socializácie a industrializácie poľnohospodárstva, ktoré do veľkej miery nivelizovalo štruktúru krajiny znížením krajinnej diverzity, zničením vzácnych a ekologicky významných ekosystémov, znížilo vododržnosť územia a schopnosť retencie živín a zvýšilo synantropizáciu vegetácie. V zamokrených depresiách, kde sa dlho hromadila rašelina, vznikla rašelinová pôda.

Hydrologické pomery

Oblasť patrí do pomoria Čierneho mora. Pohraničné Oravské Beskydy sú rozvodím medzi pomorím Čierneho a Baltského mora. Vody celej Oravy sústreďuje rieka Orava, ktorá sa pri Kraľovanoch vlieva do Váhu.

Katastrom obce preteká rieka Oravica. Rieka Oravica má prevažne bystrinný charakter. Maximálny vodný stav vo Vitanovej bol 230 cm a minimálny 26 cm (obdobie 1931 – 1960). Typ režimu odtoku v katastri sa mení od prechodne snehového s vysokou vodnosťou v apríli až júli, najvyššími prítokmi v máji až júni a najnižšími v januári až februári vo vysokohorskej oblasti až po snehovo-dažďový s vysokou vodnosťou marci až máji, najvyššími prítokmi v apríli a najnižšími v januári - februári a septembri – októbri. Priemerný ročný elementárny odtok sa pohybuje v závislosti od nadmorskej výšky od 40 do 15 l/s-1km-2.

Z hľadiska širších územných vzťahov je významným tokom rieka Orava. Rieka Orava má dve vetvy: Biela Orava vyviera nad Oravskou Lesnou, na severných svahoch Paráča, Čierna Orava vo východnom zakončení Oravských Beskyd na území Poľska. Sútok oboch vetiev bol pri obci Ústie nad Oravou; dnes sa obe vetvy vlievajú do Oravskej vodnej nádrže. Medzi väčšie prítoky Bielej Oravy patria Novoťanka, Mútnianka, Veselovský potok a Polhoranka, ktorá sa dnes už vlieva do Oravskej vodnej nádrže. Do Oravskej vodnej nádrže sa vlieva aj bývalý prítok Čiernej Oravy – potok Jelešňa (sprava Hraničný Kriváň a Poľanový Kriváň). Čierna Orava má na území Poľska krátky tok; na Orave je ramenom Oravskej vodnej nádrže. Po opustení Oravskej vodnej nádrže Orava sprava priberá výraznejšie prítoky: Ráztoka, Podbielsky a Dlžiansky Cickov, Račová, Racibor, Jelšava, Zázrivka a Bystrička. Z ľavej strany sú najvýraznejšími prítokmi Oravica, Studený potok, Krivský potok, Chlebnický potok a Jasenovský potok.

Vodná nádrž Orava je najväčšou vodnou plochou s národohospodárskym aj športovo - rekreačným využitím na Orave. Z hľadiska klimatického výrazným spôsobom ovplyvňuje tunajšie prírodné podmienky.

Lokalita v okolí obce zahŕňa fragmenty pôvodných rozsiahlych rašelinísk a močiarov Oravskej kotliny, ktoré sú významné z hľadiska hydrologického. Významným spôsobom ovplyvňujú tunajšiu klímu a predstavujú pestrú mozaiku reprezentatívnych, zachovalých, hydrologicky a biologicky veľmi významných a jedinečných mokradí. Alokované sú v cezhraničnej polohe pri hraniciach s Poľskom, od súvislého komplexu pôvodných lesných rašelinísk cez nelesné rašeliniská a krovité močiare čiastočne prepojené ekosystémom podhorského toku. Územie je významné z hľadiska biodiverzity ako stanovište zriedkavých, vzácnych a ohrozených druhov rastlín a živočíchov. Na území sa nachádza veľké množstvo vzácnych, zraniteľných a ohrozených taxónov rastlín a živočíchov zaradených do kategórií ohrozenosti na globálnej, európskej alebo národnej úrovni, ako aj vzácnych a jedinečných spoločenstiev. Má veľký význam pre endemické druhy živočíchov, reliktné druhy a spoločenstvá rastlín a unikátne druhy bezstavovcov a vďaka uspokojivému stavu populácií prispieva k zachovaniu biologickej diverzity rašelinísk, stojatých a tečúcich vôd v strednej Európe. Má osobitný význam ako stanovište rastlinných a živočíšnych druhov (napr. hmyzu, obojživelníkov, vtákov a



semiakvatických cicavcov) v kritických štádiách ich životného cyklu (rozmnožovanie, zimovanie, migračná zastávka). V území sa vyskytujú významné populácie pôvodných druhov rýb, ktoré reprezentujú hodnoty mokradí (*Eudontomyzon mariae*, *Phoxinus phoxinus*, *Cobitis taenia*, *Vimba vimba*, *Lota lota*, *Hucho hucho*) a ich úžitky (*Salmo trutta*, *Thymallus thymallus*) a ktoré sú neresiskom a odchovňou mlade rýb v cezhraničnej polohe.

Zdrojom vodnosti povrchových tokov sú zrážky a sneh. Najviac vody nimi preteká na jar v marci - apríli, ako dôsledok topenia snehu. Najmenej vody majú koncom leta a na jeseň, čo spôsobuje nízky úhrn zrážok, resp. i v zime, pretože zrážky tu padajú už vo forme snehu a na odtoku sa podieľajú až v jarných mesiacoch. Vlastnosti podložia a veľká členitosť reliéfu spôsobujú že rieky opisovanej oblasti majú veľmi nevyrovnaný odtok. V čase topenia snehu a za výdatnejších zrážok ich hladina rýchlo stúpa, z pokojných potokov sa stávajú dravé toky. V suchom období sú zasa vodné stavy veľmi nízke. Tento nepriaznivý hydrologický jav pri rieke Orava zlepšuje vodná nádrž Orava.

Využitelné zásoby podzemných vôd sú zachytávané z prameňov. Medzi významnejšie patria dva pramene pri východnom okraji Vitanovej v lokalite Úboč, vyvierajúce na styku nepriepustných a priepustných vrstiev podložia. Priemerná výdatnosť sa pohybuje od 5,6 do 1,58 l/s⁻¹. Ďalšie významné pramene sú v oblasti Oravíc. Jednak je to Jaštericie s výverom termálnych vôd; sirkový prameň a uhličitý prameň. V katastri bol v oblasti Oravíc vykonaný geotermálny vrt. Zistená výdatnosť dosahuje 118 – 120 l/s⁻¹ s povrchovou teplotou 53,6 °C a mineralizáciou 1,25 g/l⁻¹. Z energetického hľadiska to predstavuje 16,6 MW, avšak možnosť využívania je obmedzená hoci kapacita vrtu vysoko prekračuje reálnu potrebu energie v Oraviciach.

Klimatické pomery

Teplotné pomery

Zemepisná poloha a nadmorská výška spôsobujú, že opisované územie leží z väčšej časti v chladnej oblasti. Iba dolina rieky Orava má o niečo teplejšie podnebie a patrí do mierne teplej oblasti. Najchladnejším mesiacom roka, ako všade na Slovensku, je v dlhodobom priemere január a jeho priemerné teploty kolíšu od -4 °G do -7 °C. Hoci výškové rozpätie je veľké, v teplotách vzduchu zimných mesiacov nie sú zvlášť veľké rozdiely — napr. výškový rozdiel medzi dnom Oravskej kotliny a Babou horou je okolo 1 000 m a rozdiel ich teplôt v januári je iba 2-3 °C. Tento jav je charakteristický pre celé Slovensko a súvisí práve s veľkou členitosťou reliéfu, ktorá umožňuje v zime vznik teplotných zvrátov-inverzií. Ťažší studený vzduch vyplňa často i niekoľko dní kotliny a doliny a podmieňuje vznik hmlistého mrazivého počasia, zatiaľ čo vo vyšších polohách môže byť jasné a teplejšie počasie.

O celkove chladnom podnebí opisovaného územia svedčí aj vysoký výskyt tzv. mrazových dní (s minimálnou dennou teplotou pod 0 °C) v roku, ktorých v nižších polohách býva priemerne 120–140 a v pohoriach 160–180, a nevysoký počet tzv. letných dní (s maximálnou dennou teplotou 25 °C a viac) — 20–30 v Oravskej kotline a doline Oravy, 0 vo vrcholových častiach Beskýd.

Vlhkosť vzduchu a zrážkové pomery

Opisované územie sa vyznačuje nielen celkove studeným, ale aj značne vlhkým podnebí. Najsuchšia je Oravská kotlina. Výrazným vlhkým kútom je západná časť Oravskej Magury s úhrnom zrážok 1 000 až 1 200 i viac mm. Hlavný hrebeň Oravských Beskýd, ako aj Skorušinské vrchy (obec leží na severnom úpätí Skorušinských vrchov) sú tiež známe bohatými zrážkami, ktorých ročný úhrn presahuje 1 200–1 400 mm. Najviac zrážok pripadá na júl (napr. Trstená cca.150 mm Oravská Polhora cca. 140 mm, Oravská Lesná 135 mm, Pilsko 200 mm a pod.), menej na zimné mesiace. Všeobecne sa dá konštatovať, že s narastajúcou nadmorskou výškou sa počet zrážok zvyšuje. Výnimku tu tvorí centrálna časť Oravskej kotliny, pretože leží v tieni vysokých pohorí.



Prúdenie vzduchu

Veterné pomery sú tiež dôležitou bioklimatickou zložkou oblasti a majú významný podiel na hospodárskej i na športovo-turistickej činnosti. Najčastejšie smery vetra v prízemnej vrstve sú orientované podľa pohoria Oravskej Magury v smere juhozápad – severovýchod. Vo vrcholových oblastiach Roháčov prevládajú severozápadné a severné vetry. Oravská vodná nádrž má pri juhozápadnom vetre v Námestovskej zátok, pri severozápadnom vetre nad Slanickým ostrovom a pri severnom vetre vo východnom cípe nádrže smerom k priehradnému múru veľké predpoklady pre jachting a ďalšie vodné športy.

Severozápadný vietor, zvyčajne v lete spojený s búrkami, často zapríčiňuje zhoršenie počasia s náhlym ochladením a svojou rýchlosťou a silou narobí aj veľké škody najmä na lesných porastoch. Pri južných vetroch sa oblasť Oravy nachádza v tzv. zrážkovom tieni. V zimnom období prinášajú tieto vetry zmeny počasia a najmä výrazný odmäk. Pretože Orava je prevažne zalesnená býva tu často veľká oblačnosť.

Oblačnosť a slnečný svit

Podnebie Oravy možno označiť ako pomerne chladné, čo jednak spôsobuje zemepisná poloha a tým daná dĺžka slnečného svitu. Priemerná dĺžka slnečného svitu je cca. 1500 hodín za rok, na vrcholoch Roháčov je slnečný svit skoro 2000 hodín v roku.

Rastlinstvo a živočíšstvo

Rastlinstvo

Geologicko - geomorfologické, orografické, klimatické a pôdne pomery opisovaného územia, ako aj činnosť človeka vplývali na vytváranie vegetácie, hlavne však na rozšírenie vegetačných druhov. Najväčšiu časť plochy tu pokrýval pôvodne smrek, jedľa, borovica a buk. Intenzívnou hospodárskou činnosťou sa však lesné plochy narušili a premenili na smrekové monokultúry. Zvyšky pôvodných lesných porastov sa na opisovanom území nachádzajú už len na malých plochách, na vyššie položených miestach alebo ako zákonom chránený porast.

Z hľadiska členenia Slovenska na fyto geografické oblasti patrí opisované územie do oblasti západokarpatskej kveteny, do obvodu západobeskydskej flóry. Veľmi výraznou a prakticky veľmi dôležitou zo stránky vegetačnej je lesná hranica, ktorá určuje celkovú povahu vegetácie. Floristicky najzaujímavejšie sú tunajšie rašeliniská, ktoré sú alokované severne od obce Hladovka. Sú typickou súčasťou hornej Oravy (nazývané aj oravské bory). Vznik oravských rašelinísk podmienili geologicko-geomorfologické a klimatické pomery hornej Oravy. Väčšina z nich vznikla v prameniskovej oblasti, v menšom množstve ich nachádzame aj na zamokrených (inundovaných) miestach Oravskej kotliny. Pokladáme ich za glaciálny relikt severného úpätia karpatského oblúka z konca posledného zaľadnenia. Vznikli v postglaciálnom období, keď u nás chladné ľadové obdobie vystriedalo atlantické a subatlantické obdobie, vyznačujúce sa teplým a vlhkým podnebím, priaznivým pre tvorbu rašeliny.

Oravské rašeliniská majú charakter vrchovísk alebo prechodných rašelinísk. Slatiny sú na hornej Orave pomerne zriedkavé. Väčšinou sa vyskytujú na menších plochách buď na okraji rašelinísk, alebo pod úpäťm odlesnených svahov pohorí, kde predstavujú počiatkové vývojové štádiá rašelinísk prechodného typu (napr. v okolí Bobrova). Floristicky pestré lúky s význačnými spoločenstvami slatín a prechodných rašelinísk so skupinami jelší sa vyskytujú pri Oravskej Polhore pod úpäťm Babej hory a v okolí Slanej vody. Takmer všetky oravské rašeliniská boli v minulosti zalesnené (Oravská Polhora - za hájovňou rašelinisko Tisovnica, rašelinisko v okolí Slanej vody a pod.). Lúčne rašeliniská sú pokryté prevažne machovotrávnatým porastom. Význačnejšie oravské rašeliniská opisovaného územia sa nachádzajú pri Trstenej, v okolí Jelešne, pri Bobrove, Kline, Námestove, Oravskej Polhore a pri Suche Hore.

Živočíšstvo

Fauna je tu početnosťou i druhovo bohatá a rozmanitá. Pestré ekologické podmienky formovali zoonózy hôr, polí a lúk i spoločenstvá prechodného charakteru označované



aj ako cenózy hôrno-poľného biotopu. Z hľadiska výškovej zonácie prevládajú v tomto regióne podhorské a horské druhy. Napriek svojej pestrosti sú kvantitatívne znaky a štruktúra zoocenóz oblasti značne nestále. Túto výraznú zmenu v živočíšnych spoločenstvách podmieňujú procesy rozptyľovania, aktívneho i pasívneho šírenia sa a migrácie jednotlivých druhov, ale najmä zmeny prírodného prostredia a narušenia pôvodných stanovišť živočíchov človekom. Súčasné zloženie fauny je výsledkom dlhodobého fylogenetického vývoja. Tento bol ovplyvňovaný horotvornými procesmi v geologických dobách a zmenami charakteru podnebia. Z vedeckého a vývojového hľadiska v tomto zmysle sú tu významní zástupcovia ľadových období. Títo predstavujú tzv. relikty, z ktorých si pozornosť zasluhuje piskor vrchovský, myšovka vrchovská, mlok karpatský. Z vtáctva druhy s tajgovým a boeroalpínskym rozšírením (krivonos obyčajný, vrchárka červenká, drozd kolohrivý). Mnohé živočíšne druhy však človek vyhubil. Napríklad: bobor vodný, zubor hôrny, tchor norok a los mokradňový sú konkrétnym príkladom negatívneho ľudského vplyvu na živočíchy.

Medzi typické tunajšie druhy patrí, napr. ľabtuška vrchovská a vrchárka červenká. Prenikajú sem však druhy z nižších polôh, ako kolibkárík čipčavý, trasochvost biely, žltouchvost domový, dáždovník obyčajný, drozd kolohrivý. V kosodrevinovom stupni sa rád zdržiava i tetrov obyčajný a sluka hôrna. Za potravou (čučoriedky, brusnice) do tohto vegetačného stupňa zachádza z cicavcov i medveď hnedý, líška obyčajná, hranostaj obyčajný, lasica obyčajná a pod. Osobitosťou opisovaného územia je vodná nádrž Orava poskytujúca vhodný biotop pre ryby, ale i vtáctvo. Medzi vtákmi sa nachádzajú i mnohé vzácne sťahovavé druhy. Významnú živočíšnu zložku na opisovanom území predstavujú druhy bezstavovcov, najmä na močaristých a rašelinových biotopoch. Rašelinové a močaristé plochy sú vhodným biotopom aj pre viaceré vzácne a ojedinelé sa vyskytujúce druhy plazov a obojživelníkov.

2.3 TECHNICKÁ INFRAŠTRUKTÚRA

Elektrifikácia obce

Obec Vitanová je zásobovaná elektrickou energiou zo vzdušného vedenia VN22kV-číslo linky 275, ktoré je vedené z Ústia nad Priehradou. Vedenie AIFe 3x70mm² je uložené na betónových stĺpoch. Vedenie VN v súčasnosti zodpovedá požiadavkám pre odber elektrickej energie. Vedenie prichádza do obce od Lieseku a pred obcou sa rozdeľuje smerom na Hladovku a Vitanovú. Z vetvy v smere na Hladovku je napojené Poľnohospodárske družstvo Vitanová, na ktorom je umiestnená samostatná stožiarová trafostanica PTS400/160kVA. Z vetvy, ktorá pokračuje pozdĺž obce Vitanová sú napojené 3 stožiarové trafostanice vo Vitanovej a rekreačná oblasť Oravice.

Rozvodná sieť NN je od trafostaníc vedená vedením AIFe 3x70+50+25mm² a AIFe 3x50+35+16mm². Vzdušné vedenie je uložené na betónových stĺpoch a na drevených ÚPN-O Vitanová návrh riešenia stožiaroch s betónovou pätkou. Rozvádzač NN stožiarovej trafostanice TS2 (pri vykrývaci) je prepojený káblom AYKY 3x240+120mm² so vzdušným vedením NN v blízkosti nákupného strediska. Hlavné vetvy vzdušného vedenia sú vedené pozdĺž hlavnej cesty, miestami v súbehu s telefónnym vedením a vedením dedinského rozhlasu. Rozvádzače NN umiestnené na stožiarových trafostaniciach vyhovujú požiadavkám pre zásobovanie elektrickou energiou. Podzemné káblové vedenie je v obci realizované v malom rozsahu. Prepojený je rozvádzač trafostanice TS2-pri vykrývaci so skriňou PRIS, ktorá je umiestnená v blízkosti nákupného strediska. Z tejto skrine je napojené vzdušné vedenie v obci. Aj niektoré prípojky k rodinným domom sú vedené káblovým vedením v zemi. Pri výstavbe stavebných objektov a inžinierskych sietí treba toto vedenie rešpektovať. V obci nie sú objekty s veľkými nárokmi na elektrickú energiu, mimo hospodárskeho dvora PD a ten je zásobovaný zo samostatnej stožiarovej trafostanice.

Rekreačná oblasť Oravice je zásobovaná elektrickou energiou zo vzdušného vedenia VN22kV-číslo linky 275, ktoré prichádza od obce Vitanová a končí v Oraviciach. Vedenie AIFe 3x70mm² je uložené na drevených stĺpoch s betónovou pätkou. Vedenie VN v súčasnosti zodpovedá požiadavkám pre odber elektrickej energie. Rozvodná sieť NN je od trafostaníc vedená vedením AIFe 3x50+35+16mm² a závesným káblom.



Vzdušné vedenie je uložené na betónových stĺpoch. Hlavné vetvy vzdušného vedenia sú vedené pozdĺž miestnych komunikácií o pozdĺž hlavnej cesty, miestami v súbehu s telefónnym vedením. Rozvádzace NN umiestnené na stožiarových trafostanicach vyhovujú požiadavkám pre zásobovanie elektrickou energiou.

Plynofikácia obce

Obec je napojená na zdroj zemného plynu – stredotlaký plynovod, ktorý zásobuje obce Čimhová, Vitanová a Hladovka. Stredotlaký prívodný plynovod je vedený chotárom obce Vitanová. Prívodný plynovod je vyhotovený z lineárneho polyetylénu rady SDR 11. Vstupný pretlak plynu v plynovode je 0,3 Mpa.. Dĺžka prívodného potrubia plynovodu do obce je cca 700 m. Oravice nie sú plynofikované. V obci sú vybudované miestne ulicné plynovody o celkovej dĺžke 2490 m. Plynovody sú vedené okrajmi miestnych komunikácií. Prívodný plynovod je vedený chotárom obce Vitanová. Plynovod je vyhotovený z lineárneho polyetylénu rady SDR 11 uložené v ryhe v zemi. Menovitý pretlak plynu v plynovode je 0,3 Mpa..

Zásobovanie teplom

Uvedené územie sa zaraduje medzi rekreačné strediská, kde je tepelná energia používaná predovšetkým na vykurovanie rekreačných objektov a prípravu teplej úžitkovej vody a tiež vody pre prevádzku termálnych kúpalísk. Spotreba tepelnej energie je svojim charakterom sezónna. Počas trvania rekreačnej sezóny je jej denný odber relatívne rovnomerný s malými výkyvmi. Pre pokrytie spotreby energie pripadajú do úvahy nasledovné zdroje : zemný plyn, ktorý by bolo možné dodávať pomocou novo vybudovaného stredotlakého plynovodu z obce Vitanová, kvapalné palivá, napr. ľahký vykurovací olej alebo skvapalnený propán, ktoré sa budú dovážať pomocou zásobovacích automobilov na miesto spotreby v letnom období, pevné palivo napr. odpadové drevo z ťažby z okolitých lesov a z okolitých drevospracujúcich prevádzok, elektrická energia z jestvujúcej elektrickej siete, geotermálna energia vody z jestvujúcich termálnych prameňov a nakoniec slnečná energia a iné obnoviteľné druhy energie.

Verejné osvetlenie

Pôvodné vedenie verejného osvetlenia je vedené na spoločných stĺpoch s vedením NN. Osvetlenie je realizované výbojkovými svietidlami, ktoré sú umiestnené na stĺpoch vedenia NN. Toto osvetlenie sa ponechá. V mieste výstavby rodinných domov sa vybuduje nové vonkajšie osvetlenie. Vedenie pre osvetlenie sa uloží v zemi a výbojkové svietidlá sa umiestnia na osvetľovacích stožiaroch.

Zásobovanie pitnou vodou.

V obci sa nachádza obecný vodovod, ktorý je zásobovaný z vodojemu o objeme 250 m³ umiestneného nad obcou. Vodojem je umiestnený a napájaný z trasy Oravského skupinového vodovodu (OSV). Prípojka vody do obce DN100 bola vybudovaná v rámci stavby OSV v dĺžke cca 1,0 km. Jestvujúce zrealizované vodovody v obci, ktoré sú alebo v blízkom období budú predané do správy vodovodov SEVAK Tvrdošín sú vybudované v dĺžke cca 4,3 km. Priemer potrubia je DN 100. V obci sa nachádzajú vodovody iných majiteľov, organizácií a združení fyzických osôb so samostatnými vodojemami a úpravňami. Celkový objem vodojemov je cca 80 m³. Vzhľadom na to, že ich vek je asi 35 až 40 rokov, budú tieto vodovody na hranici životnosti a ich podiel na dodávke vody bude klesať. Prispieva k tomu aj to, že v ich prevažnej časti nie je voda upravovaná a pre ich bezpečné užívanie budú potrebné ďalšie investície. Predpokladaná dĺžka týchto vodovodov je cca 3 až 4 km. Medzi najväčších odberateľov patrí Poľnohospodárske družstvo nad obcou so samostatným vodovodom, vodojemom a úpravňou a Jednota SD. V súčasnosti nie je dobudovaný vodovod v dĺžke cca 1,0 km podľa spracovanej projektovej dokumentácie.



Odvod a likvidácia odpadových vôd

Verejná kanalizácia v obci nie je vybudovaná. Likvidácia odpadových vôd z rodinných domov je riešená pomocou akumulácie v žumpách a odvozom vo fekálnych vozoch do jestvujúcich ČOV v blízkom okolí. Splaškové vody poľnohospodárskeho družstva sa riešia skladovaním a potom odvozom na poľnohospodársku pôdu a jej hnojenie. V súčasnosti je vypracovaná projektová dokumentácia na výstavbu obecnej verejnej kanalizácie od firmy VING Ružomberok a Ekospol a.s. Žilina, ktorá by mala prebiehať v troch etapách. Predpokladá sa vedenie kanalizačného potrubia DN 300 z PVC okrajom resp. v osi miestnych komunikácií.

Rekreačná oblasť Oravice nemá vybudovanú jednotnú kanalizačnú sieť. Autocamping a termálne kúpalisko sú napojené na ČOV so zaústením do potoka Oravice. Ostatné objekty majú žumpy.

Telefónne vedenie

Z Tvrdošína cez Liesek je do obce privedené káblové vedenie, ktoré je zaústené v ústredni a v uzlových skriniach, z ktorých je prepojené na vzdušné vedenia. Ústredňa je umiestnená v budove obecného úradu. Telefónny rozvod v obci je vedený káblovým podzemným vedením a káblovým závesným vedením na drevených pätkových stĺpoch. Vedenia sú vedené pozdĺž miestnych komunikácií. Káblové vedenia sú prepojené so vzdušným vedením v uzlových skriniach. Zo vzdušného vedenia sú vedené prípojky závesnými káblami k telefónnym staniciam. Telekomunikačný závesný kábel je od obce Vitanová vedený pozdĺž cesty do rekreačného strediska Oravice na drevených pätkových stĺpoch. Pôvodné telefónne vedenia zostanú nezmenené. Nové telefónne rozvody sú navrhované káblovým vedením, ktoré sa uloží v zemi.

Miestny rozhlas

Rozhlasová ústredňa je umiestnená v budove obecného úradu. Od budovy OU je rozvod vedený na kovových stĺpoch, na ktorých sú upevnené reproduktory. Vedenie miestneho rozhlasu je vedené pozdĺž miestnych komunikácií, väčšinou súběžne s telefónnym vedením a vedením NN. Pôvodné rozvody sa ponechajú a pre nové zastavané časti sa vybuduje nové vedenie miestneho rozhlasu. Vedenie sa uloží v zemi a pre umiestnenie reproduktorov sa využijú osvetlovacie stožiare.

2.4 DOPRAVA

Dopravne je obec prístupná, najmä v hlavnom západo - východnom smere, po ceste II. triedy (520). Uvedená cestná komunikácia je priamo prechádza obcou a z hľadiska širších územných vzťahov plní funkciu cesty nižšieho medzinárodného významu. V minulosti bola cesta značne vyťažaná v dôsledku tranzitnej dopravy medzi Slovensko a Poľskom ako aj inými krajinami. V súčasnosti kapacitne postačujú posilnené hraničné priechody v Trstenej a Bobrove. Z hľadiska cestovného ruchu je rozhodujúca západná cestná a železničná magistrála vedúca cez okresné mesto Tvrdošín a ďalej Trstenú, cesta E77. Letecké spojenie okres nemá.

Cestná doprava

Cestná sieť v okolí obce je, podľa charakteru, delená na štátne cesty a miestne komunikácie ktoré obhospodaruje a spravuje obecný úrad Vitanová. Štátne cesty sú podľa správneho členenia rozdelené na I., II., III. triedy. Dopravne je obec prístupná, najmä v hlavnom západo - východnom smere, po ceste II. triedy (520). Uvedená cestná komunikácia je priamo prechádza obcou a z hľadiska širších územných vzťahov plní funkciu cesty nižšieho medzinárodného významu. V minulosti bola cesta značne vyťažaná v dôsledku tranzitnej dopravy medzi Slovensko a Poľskom ako aj inými krajinami. V súčasnosti kapacitne postačujú posilnené hraničné priechody v Trstenej a Bobrove. Obec je prístupná aj v smere južnom cez cestu III. triedy. Takto je obec prepojená s obcou Habovka. Uvedená obec je od obce vzdialená po 20,5 km.



Celková dĺžka miestnych komunikácií v obci je cca. 7 - 10 km. V dôsledku zlých poveternostných vplyvov a nadmerného využívania bude v krátkom období potrebná ich čiastočná, v dlhšom časovom horizonte komplexná rekonštrukcia.

Najbližšia obec vo východnom smere je Hladovka, od obce je vzdialená 3 km po ceste II. triedy. Smerom na západ je najbližšou obcou Čimhová a je vzdialená 2,5 km.

Prímestská doprava

Obyvatelia majú možnosť využiť dopravné služby autobusovými prímestskými linkami smerom na mesto Tvrdošín, denne celkovo cca. 35 krát v pracovných dňoch a cca. 15 krát v dňoch pracovného pokoja. Bez prestupu majú možnosť využiť obyvatelia priamu linku do mesta Tvrdošín 8 krát. Prvý autobus odchádza z obce v pracovných dňoch o 4:30 hodine a posledný o cca. 21:50 hodine. Uvedenú frekvenciu autobusového spojenia možno považovať za primeranú, vzhľadom na veľkosť obce.

Železničná doprava

Keďže intravilánom obce železničná trať neprechádza, obyvatelia majú možnosť využiť vlakové spojenie jedine cez obec Trstená.

Letecká doprava

Najbližšie sa nachádza v Poprade. Medzinárodné letisko Poprad -Tatry je najvyššie položeným medzinárodným letiskom pre dopravné lietadlá v Európe (leží vo výške 718 m.n.m., čo je o cca 150 m vyššie ako rakúsky Innsbruck). Napriek tomu prílety a odlety nevyžadujú špeciálne postupy ani kvalifikáciu posádky, pretože Popradská kotlina je široká a umožňuje priblíženie v ose dráhy. Betónová vzletová a pristávacia dráha 09/27 je 2600 m dlhá a 45 m široká. Uhol zostupu je 3,5o a pre dráhu 27 je k dispozícii navigačné zariadenie ILS I. kategórie.

Letisko je otvorené celoročne, technicky je schopné vybaviť väčšinu lietadiel na krátke a stredné trate s kapacitou do cca 200 cestujúcich (napr. Airbus A320, Boeing 737, MD-83, TU-154, TU-204 a iné), pričom maximálna hodinová kapacita budovy terminálu, ktorá bola naposledy rekonštruovaná v roku 1993, je 300 cestujúcich (150 na odlet/150 na prílet).

Vďaka svojej geografickej polohe má letisko Poprad -Tatry mimoriadne dobré poveternostné podmienky, často leží nad hranicou hmly a využívajú ho ako náhradné letisko lietadlá pôvodne smerujúce do Košíc, Sliača, Žiliny, či dokonca Bratislavy. Základné technické a kapacitné ukazovatele prezentuje nasledujúca tabuľka.

Poloha letiska	490425N 0201428E	
	5 km západne od centra mesta Poprad	
ICAO skratka letiska	LZTT	
IATA kód letiska	TAT	
Nadmorská výška	718 m (2 356 ft)	
Prevádzková doba	denne od 07:00 do 19:00 miestneho času na vyžiadanie vopred aj mimo tohto času	
Povolený druh prevádzky	IFR/VFR, deň/noc	
Požiarna kategória letiska	CAT 5 na vyžiadanie vopred CAT 7	
Vzletové a pristávacie dráhy	VPD 09/27	betón 2 600 x 45 m
	VPD 07R/25L	tráva 760 x 35 m
	VPD 07L/25R	tráva 760 x 45 m
Počet stojísk na vybavovacej ploche	4	
Kapacita terminálu	300 cestujúcich/hod (150prílet / 150odlet)	

Zdroj: Letisko Poprad, 2005

Existencia relatívne blízko alokovaných letísk má pre obec dôležitú úlohu, hlavne z hľadiska záujmu zahraničných investorov o obec a región. Letiská v súčasnosti využívajú rôzni záujemcovia zo Slovenska, ako i zo zahraničia. Využitie je rôznorodé, na turistické, výcvikové alebo podnikateľské účely, ale aj pre potreby rýchlej zdravotníckej pomoci.



2.5 ŽIVOTNÉ PROSTREDIE

Priemysel, energetika, doprava a ťažba nerastných surovín, majú okrem hospodárskeho významu značne negatívny vplyv na krajinno-prírodné prostredie v katastrálnom území obce a jej blízkom okolí. Obec leží na ochrannom území CHKO Horná Orava, ktorý sa vyznačuje väčšou alebo menšou variabilitou prírodných a antropogénnych javov, čo závisí od jeho geologických, geomorfologických a iných pomerov. CHKO charakterizuje značná pestosť prírodných hodnôt, ale aj rôznorodé spôsoby jeho hospodárskeho využitia. Prítomnosť CHKO a potreba zvýšenej ochrany územia ovplyvňuje zákonite aj spoločensko-hospodársku činnosť v obci Vitanová, ktorá sa prejavuje hlavne v možnosti zakladania len ekologicky nezávadných prevádzok a obmedzených možnostiach hospodárskeho využívania okolitých lesných porastov, vodných tokov a okolitej pôdy. Hospodársky rozvoj v obci sa preto hlavne zameriava na rozvoj cestovného ruchu.

Starostlivosť o územie

Územným plánovaním sa sústavne a komplexne rieši priestorové usporiadanie a funkčné využívanie územia, určujú sa zásady, navrhuje sa vecná a časová koordinácia činností ovplyvňujúcich životné prostredie, ekologickú stabilitu, kultúrno – historické hodnoty územia, územný rozvoj a tvorbu krajiny v súlade s princípmi trvalo udržateľného rozvoja. Územné plánovanie je v súčasnosti upravené zákonom č. 50/1976 Zb. o územnom plánovaní a stavebnom poriadku v znení neskorších predpisov.

Územno - plánovacia dokumentácia je základným nástrojom územného rozvoja a starostlivosti o životné prostredie v obci.

Ochrana ovzdušia

Na ochranu ovzdušia v obci pred potenciálnymi a reálnymi zdrojmi znečistenia slúži zákon č. 309/1991 Zb. o ochrane ovzdušia pred znečisťujúcimi látkami v znení neskorších predpisov. Upravuje práva a povinnosti právnických a fyzických osôb pri ochrane ovzdušia pred vnášaním znečisťujúcich látok ľudskou činnosťou a spôsobom obmedzenia následkov znečisťovania. V zákone sú definované znečisťujúce látky, zdroje znečisťovania, povinnosti právnických a fyzických osôb ako aj prevádzkovateľov zdrojov znečistenia ovzdušia, poplatky a pokuty za znečisťovanie ovzdušia. Definované sú veľké zdroje znečistenia ovzdušia ako technologické celky so súhrnným tepelným výkonom 50 MW alebo vyšším.

Najviac, životné prostredie zaťažujúcimi zdrojmi sú nevhodne alokované prevádzky v blízkych mestách, nadmerná doprava, prechádzajúca cez katastrálne územie obce atď.. Ide hlavne o negatívny vplyv výfukových plynov a posypových materiálov v zimnom období. K hlavným zdrojom znečistenia priamo v intraviláni obce možno zaradiť hlavne v zimných mesiacoch domácnosti vykurované fosílnymi palivami.

Odpadové hospodárstvo

Základným právnym predpisom pri predchádzaní vzniku odpadov a pri nakladaní s odpadmi je zákon NR SR č. 223/2001 Z. z. o odpadoch a o zmene a doplnení niektorých zákonov, ktorý nadobudol účinnosť 1. júla 2001. Jedným zo základných nástrojov stratégie hospodárenia s odpadmi je vypracovanie „Programov odpadového hospodárstva“. Program odpadového hospodárstva Slovenskej republiky vypracováva Ministerstvo životného prostredia a následne krajský úrad, samosprávny kraj, obec a pôvodca odpadu. Nasledujúca tabuľka prezentuje príjmy a výdavky obce so zabezpečením odvozu a likvidácie komunálneho odpadu.

Ukazovateľ/Rok	2001	2002	2003	2004	2005
Príjmy	82	136	125	152	143
Výdavky	115	160	188	170	188
OcÚ Vitanová					



V sledovanom období bol vývoj príjmov a výdavkov z odvozu a likvidácie komunálneho odpadu nerovnomerný. V roku 2002 oproti predchádzajúcemu roku výrazne stúpili príjmy aj výdavky. V prípade výdavkov nárast predstavoval 39%, príjmy vzrástli o 65%. V žiadnom roku sledovaného obdobia príjmy nepresiahli úroveň výdavkov. Miesrny pokles výdavkov bol zaznamenaný v roku 2004 pri súčasnom náraste príjmov z poskytovanej služby.

Mimoriadne nepriaznivý je súčasný stav vo využívaní a likvidácii tuhého komunálneho odpadu, s ktorým má problém aj obec. Jednou z ciest ako by mohla obec uvedený problém riešiť je reparovaný zber, ktorý v súčasnosti už uskutočňuje. So separáciou odpadu obec začala v roku 2003. Odvoz a likvidáciu komunálneho odpadu zabezpečuje TS Ružomberok.

Ukazovateľ/Rok	2001	2002	2003	2004	2005
Komunálny odpad	225	220	111	82	136
Separovaný odpad	-	-	48	42	19
OcÚ Vitanová					

Do budúcnosti plánuje obec zabezpečiť maximálne rozšírenie separáciu komunálneho odpadu, čo by pozitívne vplývalo na znižovanie zaťaženia obecného rozpočtu, ako aj životné prostredie.

Lesné hospodárstvo

V lesnom hospodárstve prebehla reprivatizácia, ktorá bola spojená so značnými problémami v zabezpečovaní pestovanej a lesoochranárskej činnosti u nových súkromných vlastníkov. Z dôvodu existencie národného parku sú ekonomické možnosti využitia drevnej hmoty značne obmedzené. Následne obmedzená schopnosť tvorby vlastných zdrojov sa odráža v kvalite starostlivosti o existujúci lesný porast.

Z hľadiska vlastníctva lesov v katastri prevláda skupinové vlastníctvo s formou urbárskych spoločenstiev, vyskytujú sa tu však všetky druhy vlastníctva. Pozemkové spoločenstvo súkromných lesov Vitanová bolo založené dňa 18.2.1996 hospodári na lesných pozemkoch v katastri obce Vitanová, ktoré sú v súkromnom spoluvlastníctve. Celková výmera lesa činí 240,17 ha. Pre svoju činnosť na lesných pozemkoch má vypracovaný lesohospodársky plán s platnosťou do r. 2006. Urbárske Družstvo Vitanová bolo ustanovené 7.3.1998. Hospodári s vlastným majetkom na lesných pozemkoch s výmerou 292,78 ha lesa. Podľa schváleného lesohospodárskeho plánu s platnosťou do r. 2006 ročne vyťaží 1400 m³ obnovnej ťažby a 400 m³ výchovnej ťažby. Zveľaďovanie uskutočňujú prostredníctvom lesopestebných prác.

Vývoj a súčasný stav tunajších lesných spoločenstiev je podmienený špecifickými prírodnými a antropogénnymi činiteľmi. Súčasná biodiverzita lesného rastlinstva je výsledkom dlhého procesu ľudskej činnosti hlavne v oblasti poľnohospodárstva a lesníctva. Z uvedeného dôvodu sa v okolí obce nenachádzajú prirodzené lesné spoločenstvá, ktoré by boli ukážkou autoregulačných procesov. Na celom území sú takmer zničené pôvodné lesné porastoch a aluviálnych útvaroch a miernejších svahoch, kde pôdne pomery vyhovovali pestovaniu poľnohospodárskych kultúr. Vyrúbaním pôvodných zmiešaných lesov najmä jedľovo – bukových v stredných polohách a vysadením smrekovej monokultúry sa zmenili celé rastlinné spoločenstvá. Odvodnením viacerých lokalít sa narušili podmienky pre existenciu slatinno – rašelinových druhov. Pasením dobytky, hnojením a rôznou ľudskou činnosťou sa zmenili a menia rastlinné spoločenstvá. Veľkoplošným rozoraním plôch, odstránením zelene a medzí sa značne zmenil v poslednom období charakter veľkej časti územia. V okolí obce sa z hospodársky využiteľných drevín vyskytujú spoločenstvá smrekových monokultúr. Ekonomické využitie tunajších lesov sa prejavuje hlavne v oblasti turistického ruchu v podobe poľovných revírov bohatých na lesnú zver.

Významným problémom je enviromentálny dopad hospodárskej činnosti. Podobne ako vo všetkých oblastiach Slovenska, aj tu sa prejavuje jej negatívny vplyv. Vysoké hodnoty oxidu siričitého spôsobujú nadmernú kyslosť dažďovej vody s negatívnym vplyvom hlavne na spoločenstvá ihličnatých lesov. Kyslé dažde spolu s pôsobením



biologických škodcov spôsobujú vysychanie lesného porastu. Ten následne nemôže plniť svoju akumuláciu funkciu a spolu so zvyšujúcimi sa emisiami oxidu dusíka pôsobí na znižovanie objemu zrážok. Zmena klímy a uvedený proces má negatívny vplyv na tunajší ekosystém, ktorý hlavne v prípade rastlín pomaly mení svoju štruktúru a prirodzenú biodiverzitu. Územie bolo v minulosti intenzívne odlesňované, čím došlo k ústupu lesa, vzniku holín a prirodzenej sukcesii drevín.

Pôda

Kvalita pôdy patrí medzi najvýznamnejšie faktory využívania a rozvoja územia obce. Vzhľadom k veľmi dlhému času jej obnovy je potrebné v maximálnej miere zohľadňovať jej prirodzené vlastnosti. Rozsah pôdneho fondu je obmedzený, a práve preto musí byť v plnom rozsahu racionálne využívaný. Medzi hlavné negatívne faktory, ktoré ovplyvňujú pôdnu produkciu a jej environmentálne funkcie patria najmä zhutňovanie a acidifikácia pôd, neuvážené rekultivácie pôd, neúmerne meliorácie, nadmerná chemizácia, stále sa zvyšujúca erózia, zosuvy, divoké skládky a emisno – imisná kontaminácia pôd.

Veľmi významný a podstatný vplyv na pôdu v regióne majú exhaláty vznikajúce spaľovaním uhlia, najmä zlúčenín síry (spôsobujú okysľovanie pôd) a ťažké kovy. Fytotoxicita arzénom, olovom a inými ťažkými kovmi sa popisuje ako inhibícia enzýmových systémov, čo sa navonok prejavuje v zníženom raste, vo vývoji a vo zvýšenom obsahu týchto prvkov v nadzemnej hmote. To má zároveň negatívny dopad na živočíšnu výrobu.

Z hľadiska ochrany prírody má veľký význam erózia pôdy, náchylnosť na tvorbu zosunov a iných procesov svahovej modelácie. Na zabránenie vzniku týchto negatívnych javov je vhodným činiteľom stabilizovaný vegetačný kryt, a to vo všetkých jeho formáciách (od bylinného cez krovitý až po stromovitý). Jeho zachovanie má teda nesmierny celospoločenský význam.

Správa povodí

Právna starostlivosť o vodu je vymedzená v zákone NR SR č. 184/2002 Z. z. o vodách a o zmene a doplnení niektorých zákonov (vodný zákon) s účinnosťou od 1. júna 2002. Tento zákon vytvára podmienky na všestrannú ochranu povrchových vôd a podzemných vôd vrátane vodných ekosystémov a od vôd priamo závislých krajinných ekosystémov, na zlepšenie stavu povrchových vôd a na ich účelné a hospodárne využívanie.

Kvalita vody v tokoch je ovplyvňovaná produkciou priemyselných a splaškových vôd a intenzívnou poľnohospodárskou činnosťou spojenou s používaním hnojív. V oblasti znečisťovania a ohrozovania akosti povrchových a podzemných vôd v súčasnej dobe na území celého okresu sa javí nedisciplinovanosť a nerešpektovanie zákonných noriem obyvateľmi okresu a to hlavne vypúšťaním obsahu žump do povrchových a podzemných vôd. Ochrana vodných tokov je v obci mimoriadne aktuálna, nakoľko obcou prechádza riečka Oravica a v užšom a širšom okolí obce sú alokované väčšie, či menšie rašeliniská.

Zásobovanie pitnou vodou

V zmysle zákona SNR č. 369/1990 Zb. o obecnom zriadení je obec zodpovedná za zásobovanie obce pitnou vodou a zodpovedá za odvádzanie odpadových vôd, ktoré vzniknú na území obce. Vodovod, na ktorý je obec napojená, sa nachádza v správe Východoslovenských vodární a kanalizácií, a.s..

Oblasť je významnou z hľadiska prirodzenej akumulácie podzemných vôd, ktoré sa využívajú ako pitná voda. Keďže sa v dôsledku prírodných daností dostávajú povrchové znečistenia do týchto vôd bez dostatočnej filtrácie, ich kvalita priamo závisí od vhodného spôsobu ľudskej činnosti. V prvom rade ide o poľnohospodárstvo a s ním spojenú chemizáciu. Nesprávnymi postupmi a nakladaním s priemyselnými hnojivami a a skládkami domového odpadu, ale i škodlivými zásahmi jednotlivcov, sa kvalita podzemných vôd znižuje.



Pokrytie vodovodnou infraštruktúrou je 100 %. Pitná voda pre obec je zabezpečená z miestneho prameňa. Zdroje pitnej vody sa nachádzajú najmä v ekologicky čistej južnej časti katastra, odkiaľ je zásobovaný Oravský skupinový vodovod. V severnej časti katastra v blízkosti obce sa nachádzajú dva zdroje pitnej vody. Tu kvalita pitnej vody nie je ohrozovaná napriek intenzívnej poľnohospodárskej činnosti.

Obecný vodovod je zásobovaný z vodojemu o objeme 250 m³ umiestneného nad obcou. Vodojem je umiestnený a napájaný z trasy Oravského skupinového vodovodu (OSV). Prípojka vody do obce DN100 bola vybudovaná v rámci stavby OSV v dĺžke cca 1,0 km. Jestvujúce zrealizované vodovody v obci, ktoré sú alebo v blízkom období budú predané do správy vodovodov SEVAK Tvrdošín sú vybudované v dĺžke cca 4,3 km. Priemer potrubia je DN 100. V obci sa nachádzajú vodovody iných majiteľov, organizácií a združení fyzických osôb so samostatnými vodojermi a úpravami. Celkový objem vodojemov je cca 80 m³. Vzhľadom na to, že ich vek je asi 35 až 40 rokov, budú tieto vodovody na hranici životnosti a ich podiel na dodávke vody bude klesať. Prispieva k tomu aj to, že v ich prevažnej časti nie je voda upravovaná a pre ich bezpečné užívanie budú potrebné ďalšie investície. Predpokladaná dĺžka týchto vodovodov je cca 3 až 4 km. Medzi najväčších odberateľov patrí Poľnohospodárske družstvo nad obcou so samostatným vodovodom, vodojemom a úpravňou a Jednota SD. V súčasnosti nie je dobudovaný vodovod v dĺžke cca 1,0 km podľa spracovanej projektovej dokumentácie.

Kanalizácia v obci nie je vybudovaná, čím je ohrozovaný miestny tok Oravice potenciálnym znečistením kanalizačnými výpustami z rodinných domov. Likvidácia odpadových vôd z rodinných domoch je riešená pomocou akumulácie v žumpách a odvozom vo fekálnych vozoch do okolitých COV. Splašky z maštali poľnohospodárskeho družstva je riešená odvozom na poľnohospodársku pôdu a jej hnojenie. Oravica je znečisťovaná aj drobnými divokými skládkami odpadu v jej blízkosti. V tokoch nie sú znateľné procesy degradácie pod vplyvom nadmerného znečistenia.

2.6 OBYVATEĽSTVO

Oblasť ľudských zdrojov je zameraná na rozvoj, vzdelanosti, zamestnanosti a trhu práce. Oblasti identifikované na lokálnej úrovni sú relevantné s Národným plánom zamestnanosti.

Z hľadiska vierovyznania je obec prakticky homogénna. Dominantná časť obyvateľov sa hlási k rímsko-katolíckemu vierovyznaniu. V malej miere je zastúpené evanjelické vierovyznanie.

Z hľadiska národnostnej štruktúry sa prevažná časť obyvateľov hlási k Slovenskej národnosti, zanedbateľná časť k českej národnosti.

Demografia

Úroveň sociálneho rozvoja charakterizuje viacero ukazovateľov, medzi ktoré patrí aj demografická situácia a zloženie obyvateľstva. Pre demografický vývoj je vo všeobecnosti charakteristický znižujúci sa prirodzený prírastok obyvateľstva a starnutie populácie. Uvedený vývoj je charakteristický aj pre obce Vitanová. V súčasnosti žije v obci 1239 obyvateľov.

Tab. 4 Počet obyvateľov v obci od roku 2001 do roku 2005 (počet osôb)

Ukazovateľ/Rok	2001	2002	2003	2004	2005
Počet obyvateľov	1225	1238	1236	1227	1239
OcÚ Vitanová					

Celkový počet obyvateľov vykazuje v sledovanom období mierne rastúci trend. Za sledované 5 ročné obdobie vzrástol počet obyvateľov o 1,14 %. Od roku 2002 do 2004 bol v obci zaznamenaný pokles počtu obyvateľov. Priemerný koeficient rastu dosiahol hodnotu 1,0028 čo predstavuje priemerný ročný nárast o 0,28 %. Predpokladaný vývoj do budúcnosti prezentuje nasledujúca tabuľka.

**Tab. 5 Predpokladaný počet obyvateľov v obci do roku 2010 (počet osôb)**

Ukazovateľ/Rok	2006	2007	2008	2009	2010
Počet obyvateľov	1242	1246	1249	1253	1256

SCARABEO,s.r.o

V prípade, že sa zachová doterajší trend vývoja, počet obyvateľov by sa mal v sledovanom období vyvíjať rovnomerne v smere rastu počtu. Aj keď prognóza predpokladá určité zmiernenie priemerného rastu, nebude mať významnejší pozitívny vplyv na vývoj populačnej krivky. Štruktúru obyvateľov podľa pohlavia prezentuje nasledujúca tabuľka. Z hľadiska pohlavia, permanentne mierne presahuje počet žien počet mužov. Nasledujúca tabuľka prezentuje prirodzený úbytok/prírastok obyvateľstva v obci.

Tab. 6 Prirodzený úbytok obyvateľstva v obci (osoby)

Ukazovateľ/Rok	2001	2002	2003	2004	2005
Úbytok	23/21	18/15	14/9	16/12	15/8

OcÚ Vitanová

Vývoj ukazovateľa prirodzeného prírastku obyvateľstva v obci v sledovanom období vykazuje pozitívny trend. Počet zomrelých v obci neprekračuje počet živonarodených obyvateľov ani v jednom roku.

Migrácia obyvateľstva

Migrácia obyvateľstva t.j. rozdiel medzi prisťahovanými a vystáhanými obyvateľmi vykazuje vcelku rovnomerný vývoj. Rozhodujúci podiel na migrácii obyvateľstva v obci pripadá na občanov v produktívnom veku. V sledovanom období vykazoval migračný prírastok rovnako ako v prípade prirodzeného úbytku negatívny trend.

Tab. 7 Migračný prírastok / úbytok obyvateľov (osoby)

Ukazovateľ/Rok	2001	2002	2003	2004	2005
Migračný prírastok	16/5	10/15	2/16	4/9	11/6

OcÚ Vitanová

Najväčší migračný úbytok obyvateľstva bol zaznamenaný v roku 2002 a 2003. V uvedených rokoch klesol počet obyvateľov celkovo v dôsledku migračných tendencií o 31. Uvedený negatívny stav súvisí s nízkou absorpčnou schopnosťou tunajšieho trhu práce. Obyvatelia odchádzajú do väčších priľahlých sídelných štruktúr, hlavne Tvrdošín, Trstená a Námestovo. Nasledujúca tabuľka prezentuje vývoj celkového prírastku obyvateľstva v obci, ktorý je súčtom prirodzeného a migračného prírastku.

Tab. 8 Celkový prírastok / úbytok obyvateľov (osoby) v obci.

Ukazovateľ/Rok	2001	2002	2003	2004	2005
Celkový prírastok	37/26	28/30	16/25	20/21	31/14

OcÚ Vitanová

Ako prezentuje tabuľka, až na rok 2001 a 2005, dochádzalo v obci v sledovanom období len k úbytku obyvateľstva. Aj keď ostatných rokoch absolútne čísla vyjadrujúce pokles obyvateľstva neboli vysoké, z dlhodobého hľadiska a z hľadiska veľkosti sledovaného sídla, by mohol mať v budúcnosti uvedený vývoj negatívny dopad.

Veková štruktúra obyvateľstva obce

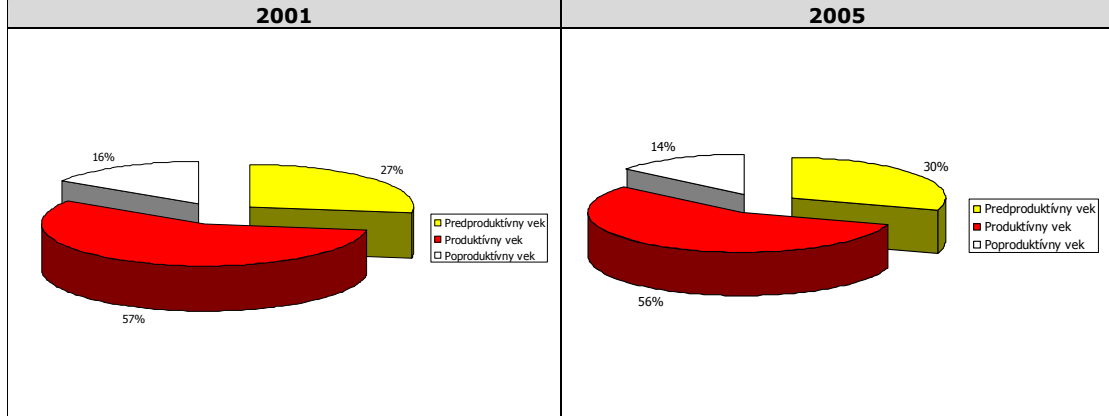
Nasledujúca tabuľka prezentuje aktuálnu vekovú štruktúru obyvateľov v rokoch 2001 až 2005. Najväčší podiel pripadá na obyvateľov v produktívnom veku, najmenší podiel na obyvateľov v poproduktívnom veku. Uvedený trend možno z pohľadu jej ďalšieho sociálno-hospodárskeho rozvoja považovať za pozitívny. V sledovanom období najviac klesol počet obyvateľov v poproduktívnom veku, o viac ako 12,8 %.

**Tab. 9 Obyvateľstvo podľa štruktúry základných vekových skupín**

Ukazovateľ / Rok	Predproduktívny vek	Produktívny vek	Poproduktívny vek
2001	335	696	194
2002	329	685	224
2003	330	686	220
2004	332	689	206
2005	372	695	172

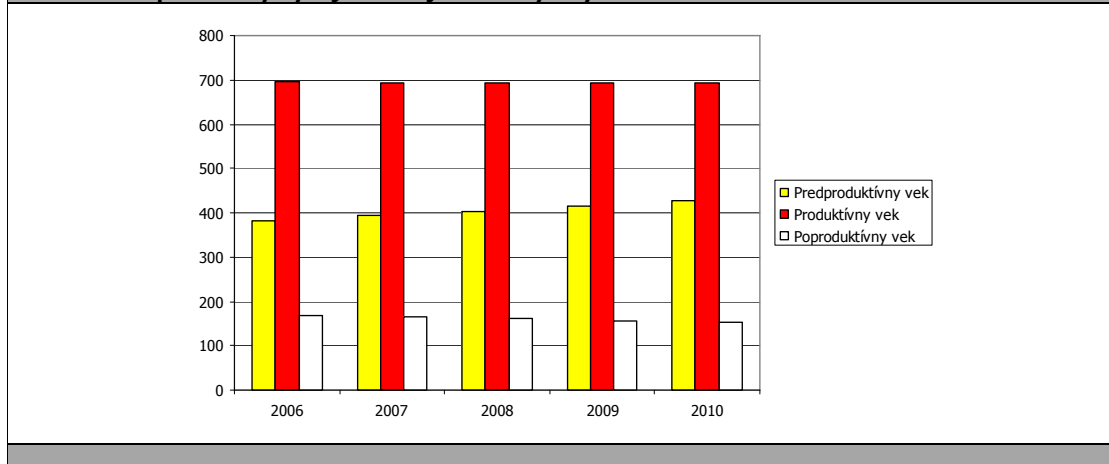
OcÚ Vitanová

Legenda: predproduktívny (0 – 14), produktívny (15 – 59m/54ž), poproduktívny (60+m/55ž). Index starnutia – pomer poproduktívnej zložky obyvateľstva k predproduktívnej

Graf. 1 Vývoj vekovej štruktúry obyvateľstva v sledovanom období

OcÚ Vitanová

Ako prezentuje graf, za uvedených 5 rokov došlo vo vekových skupinách k miernym zmenám. V absolútnych číslach došlo k výraznému poklesu obyvateľov v poproduktívnom veku. Vzástol však počet obyvateľov v predproduktívnom veku, čo možno považovať za značne pozitívne. Z hľadiska budúceho vývoja obce uvedený vývoj nespôsobí stárnutie obyvateľstva v obci.

Graf. 2 Predpokladaný vývoj vekovej štruktúry obyvateľstva do roku 2010.

Ako prezentuje graf č. 2. predpokladá sa pokles obyvateľov v poproduktívnom veku. V ostatných skupinách možno očakávať stagnáciu (produktívny vek) prípadne nárast v predproduktívnom veku, ktorý okrem natality bude ovplyvnený aj pozitívnou bilanciou migračných pohybov.



Tab. 10 Obyvateľstvo podľa štruktúry základných vekových skupín					
Ukazovateľ/Rok	2006*	2007*	2008*	2009*	2010*
Predproduktívny vek	382	393	404	415	427
Produktívny vek	695	695	694	694	694
Poproduktívny vek	168	164	160	157	153

* - prognóza

Vekovú štruktúru ekonomicky aktívneho obyvateľstva prezentuje nasledujúca tabuľka. Najviac ekonomicky činného obyvateľstva pripadá na vekovú skupinu mužov od 20 do 39 rokov. Naopak najmenšiu skupinu ekonomicky aktívneho obyvateľstva tvoria muži od 60 do 64 rokov.

Tab. 11 Ekonomicky aktívne obyvateľstvo podľa štruktúry veku a pohlavia k 31.1. 2006				
Vek	Muži	Ženy	Spolu	
15 - 19	43	42	85	
20 - 29	109	95	204	
30 - 39	106	75	181	
40 - 49	88	77	165	
50 - 54	31	33	64	
55 - 59	26	28	54	
60 - 64	14	32	46	
Spolu	417	382	799	

OcÚ Vitanová

Z ekonomického hľadiska je daná štruktúra vyhovujúca, nakoľko sa pomerne veľká časť ekonomicky činných obyvateľov pohybuje vo vekovej skupine od 20 do 40 rokov.

Národnostná štruktúra obyvateľstva

V obci je štruktúra obyvateľstva prakticky heterogénna, s dvomi dominantnými národnostnými skupinami, čo dokazuje aj nasledujúca tabuľka.

Tab. 12 Trvalo bývajúcce obyvateľstvo podľa národnosti (%)							
Ukazovateľ/Národnosť	Trvalo bývajúcce obyvateľstvo	z toho národnosť					
		slovenská	maďarská	rómska	česká	rusínska	poľská
Štruktúra	1239	99,43	-	-	0,08	-	-

OcÚ Vitanová

Okrem slovenskej národnosti je v nízkej miere zastúpená poľská a česká národnosť.

2.7 VZDELANIE A ZAMESTNANOSŤ

Vzdelanostná štruktúra obyvateľov obce má nasledovnú štruktúru. Najväčší počet obyvateľov v mužskej populácii disponuje základným vzdelaním a učňovským vzdelaním bez maturity. V prípade ženskej populácie pripadá najviac obyvateľov na základné vzdelanie. Minimálne percento pripadá na obyvateľov s vysokoškolským vzdelaním prvého a druhého stupňa. Treťou najväčšou skupinou sú obyvatelia s úplným stredným vzdelaním s maturitou. Nasledujúca tabuľka prezentuje vzdelanostnú štruktúru obyvateľstva v roku 2005.

Tab. 13 Vzdelanostná štruktúra obyvateľstva k 20. 5. 2005 podľa pohlavia.				
Stupeň vzdelania / Pohlavie	Muži	Ženy	Spolu	
Bez vzdelania / Základné vzdelanie	171	229	400	
Učňovské bez maturity	117	75	192	
Str. odb. bez maturity	70	32	102	
Úplné stredné s maturitou	79	74	153	
Vyššie odborné	18	31	49	
Bakalárske	2	4	6	
Vysokoškolské	8	14	22	
Deti do 15 rokov	164	151	315	

OcÚ Vitanová



Z hľadiska uplatnenia sa obyvateľstva na trhu práce má uvedená vzdelanostná štruktúra výrazne negatívny pomer. Z hľadiska ďalšieho vývoja je potrebné v obci zvyšovať počet obyvateľov s úplným stredným vzdelaním, ako aj počet obyvateľov s vysokoškolským vzdelaním. Vývoj celkovej vzdelanostnej štruktúry prezentuje nasledujúca tabuľka.

Stupeň vzdelania / Pohlavie	2001	2002	2003	2004	2005
Bez vzdelania / Základné vzdelanie	44	43	42	42	41
Učňovské bez maturity	19	18	15	14	14
Str. odb. bez maturity	11	11	10	10	11
Úplné stredné s maturitou	19	19	20	21	21
Vyššie odborné	1	3	5	4	4
Bakalárske	-	-	1	1	1
Vysokoškolské	6	6	7	8	8

OcÚ Vitanová

Vývoj vzdelanostnej štruktúry sa v sledovanom období vyvíjal smerom k zvyšovaniu počtu obyvateľov s úplným stredným vzdelaním. V sledovanom období bol zaznamenaný nárast aj obyvateľov s vysokoškolským vzdelaním.

Vývoj nezamestnanosti

Od roku 1989 sa na vývoji zamestnanosti začalo výrazne prejavovať spomalenie dynamiky hospodárskeho rastu. Likvidácia pracovných miest v dôsledku transformačných a reštrukturalizačných procesov nebola kompenzovaná vytváraním nových pracovných miest v ozdravených častiach hospodárstva. Pre celú ekonomiku je charakteristická vysoká miera nezamestnanosti a nízka tvorba nových pracovných miest.

Vývoj nezamestnanosti vo všeobecnosti v Žilinskom kraji zaznamenáva mierne klesajúci trend. Mierne zlepšovanie situácie je výsledkom priamych zahraničných investícií, ktoré sú hlavným zdrojom tvorby nových pracovných miest. Absolútny počet evidovaných nezamestnaných obyvateľov v obci prezentuje nasledujúca tabuľka.

Ukazovateľ/Roky	2001	2002	2003	2004	2005
Obec Vitanová	-	-	-	56	48

OcÚ Vitanová

Štruktúra evidovaných nezamestnaných z hľadiska ich dosiahnutého vzdelania bola totožná s celoslovenskými štatistikami. Najväčší podiel na nezamestnanosti v obci v sledovanom období pripadal na obyvateľov so základným s stredným vzdelaním bez maturity. Od roku 2004 do roku 2005 klesol počet nezamestnaných obyvateľov celkovo o vyše 16,6 %.

Verejné služby zamestnanosti

Na zabezpečovanie práva občanov na zamestnanie je zriadený Národný úrad práce (NÚP) ako verejnoprávna inštitúcia, ktorý v rozsahu svojej pôsobnosti, ako jeden z viacerých subjektov v súčinnosti s reprezentatívnymi organizáciami zamestnancov a zamestnávateľov vykonáva politiku zamestnanosti. NÚP je hlavnou inštitúciou realizujúcou politiku trhu práce, čo je systém podpory a pomoci občanom pri ich začleňovaní na pracovné miesta na trhu práce formou sprostredkovania zamestnania, poskytovania poradenstva, prispôbovaním profesijnej štruktúry nezamestnaných a zamestnancov pomocou rekvalifikácií, podporovanie vytváranie nových pracovných miest zamestnávateľmi pomocou poskytovania príspevkov v rámci aktívnej politiky trhu práce a poskytovaním podpory v nezamestnanosti. Pri poskytovaní verejných služieb zamestnanosti obec spolupracuje s NÚP v Tvrdošíne, pri vytváraní dočasných pracovných miest, ktoré sú nevyhnutným predpokladom zachovania pracovných návykov dlhodobo nezamestnaných. Obec spolupracuje rovnako aj pri realizácii aktívnej



politiky trhu práce (AFTP), v rámci ktorej sa pomocou nástrojov AFTP predovšetkým podporuje vytváranie nových pracovných miest zamestnávateľmi, ako aj obcou samotnou. Obec v oblasti aktívnej politiky zamestnanosti dočasne zamestnáva nezamestnaných občanov v rámci malých obecných služieb. V prevažnej miere výkon týchto pracovných činností zahŕňa údržbu verejných priestranstiev.

Štruktúra zamestnanosti

Reštrukturalizácia ekonomiky od konca osemdesiatych rokov mala významný dopad aj na zamestnanosť obyvateľstva v obci. Zmeny sa dotkli predovšetkým väčšiny priemyselných odvetví. Zamestnanosť v týchto odvetviach síce neklesla, zmenila sa však štruktúra priemyselných odvetví, v súčasnosti zameraná na ľahký priemysel. V relatívnom vyjadrení sa v sledovanom období štruktúra zamestnanosti v priemyselnom odvetví vyvíjala nasledovne. Najviac obyvateľov v obci je zamestnaných v oblasti drevárskom priemysle. Ďalej sú obyvatelia zamestnaní v ťažobnom priemysle ako aj výrobe a rozvoze energií.

Odvetvie/Roky	2003	2004	2005
Priemysel spolu	24	27	29
Ťažba nerastných surovín	5	6	6
Potravinársky	2	3	3
Textilný, odevný a obuvný	1	1	1
Drevársky	10	11	11
Polygrafický	-	-	-
Chemický a farmaceutický	2	2	2
Výroba, rozvod energií a vody	4	4	6
OcÚ Vitanová			

Celkovo v priemyselných odvetviach pracovalo v sledovanom období od 24 do 29 % obyvateľstva. Od roku 2003 bol zaznamenaný mierny nárast obyvateľov pracujúcich v priemysle.

V nepriemyselných odvetviach bolo najviac obyvateľov obce zamestnaných v poľnohospodárstve, vrátane stavebníctva a obchodu. V priemere pripadal v sledovanom období na uvedené odvetvia podiel na zamestnanosti od 10 do 20 %.

Odvetvie/Roky	2003	2004	2005
Pôdohospodárstvo vrátane lesného hospodárstva	18	18	20
Stavebníctvo	10	11	10
Obchod	13	12	11
Doprava, skladovanie	5	5	4
Pošta a telekomunikácie	1	2	1
Peňažníctvo a poisťovníctvo	1	1	1
Verejná správa, obrana, povinné sociálne zabezpečenie	7	6	5
Školstvo	4	5	5
Zdravotníctvo, soc. starostlivosť	5	6	4
Ostatné služby	12	7	10
OcÚ Vitanová			

Najmenší podiel v nepriemyselných odvetviach pripadol na peňažníctvo a poisťovníctvo, ako aj poštové a telekomunikačné služby.

2.8 BÝVANIE

V 2005 tvorí v obci bytový fond 383 rodinných domov. Trvalo obývaných bytov bolo 324.

**Rozvoj v oblasti výstavby bytov**

Nakoľko obec nemá dostatočné prostriedky na rozvoj bytového fondu, vo väčšine prípadov sa uskutočňuje výhradne z prostriedkov jednotlivých domácností.

Základné údaje o domovom a bytovom fonde

Nasledujúca tabuľka prezentuje stav bytového fondu v roku 2005. V obci bolo v roku 2005 evidovaných 383 domov, z čoho 59 domov bolo neobývaných. V obci sa nenachádzajú bytové domy. Formu bytových domov majú tunajšie ubytovacie zariadenia hotelového typu alebo penzióny.

Tab. 18 Domový a bytový fond (byty, domy) v roku 2005

Ukazovateľ / Domy	Domy spolu	Neobývané domy	Byty spolu	Neobývané byty
Počet domov	383	59	-	-
OcÚ Vitanová				

Ukazovatele úrovne bývania a vybavenosti boli nasledovné: na jeden byt v obci v priemere pripadalo 3,93 osôb, pričom na jednu osobu pripadlo v priemere 17,5 m².

Tab. 19 Ukazovatele úrovne bývania a vybavenosti domácností

Ukazovateľ	Priemerný počet				Podiel trvalo obývaných bytov s 3+ obytnými miestnosťami (v %)
	trvalo bývajúcich osôb na 1 trvalo obývaný byt	m ² obytnej plochy na 1 trvalo obývaný byt	obytných miestností na 1 trvalo obývaný byt	m ² obytnej plochy na osobu	
Obec Vitanová	3,93	68,7	4,04	17,5	92
OcÚ Vitanová					

Základným zámerom obce v oblasti bývania je zabezpečiť rozvoj bývania vo všetkých jeho zložkách. Stratégiu rozvoja bývania je potrebné založiť na usmerňovaní a zosúladení verejných a súkromných aktivít, finančných, územných a ľudských zdrojov. Vychádzať je nutné pri tom zo schváleného Programu rozvoja bývania, Ministerstvom výstavby a regionálneho rozvoja SR vydaných Smerníc na poskytovanie dotácií na obstaranie nájomných bytov, na odstraňovanie systémových porúch bytových domov, zo schváleného zákona NR SR č. 124/1996 o Štátnom fonde rozvoja bývania, v znení neskorších úprav a k nemu schválených predpisov a zo Sektorového operačného plánu pre oblasť rozvoja bývania, vypracovaného Ministerstvom výstavby a regionálneho rozvoja SR na obdobie rokov 2000 – 2006.

Strategickým cieľom bytovej výstavby by malo byť – dosiahnuť bežný európsky štandard. Bývanie pre mladé rodiny, obyvateľov žijúcich pod hranicou sociálneho minima a prestárlych občanov by malo byť porovnateľné so sociálnou výstavbou v krajinách EÚ.

2.9 PODNIKATEĽSKÉ SUBJEKTY

V obci pôsobí niekoľko podnikateľských subjektov. Vo väčšine prípadov sa jedná o malých a drobných podnikateľov a živnostníkov, ktorý sa orientujú predovšetkým na poskytovanie služieb občanom v obci.

Tab. 20 Podnikateľské subjekty v obci k 20. 5. 2005

Firma	Odvetvie
DREKUM, s.r.o.	drevovýroba, obchod, stavebná činnosť
ONDRÍK, s.r.o.	stavebná činnosť, obchod, služby
PARRE, s.r.o.	stavebná činnosť, drevovýroba
URBÁRSKE DRUŽSTVO VITANOVÁ, družstvo	drevovýroba, spracovanie dreva,
OR SR	



Dominantná časť podnikateľských subjektov je zameraná na obchodnú činnosť ako aj spracovanie drevnej hmoty a finálnu drevovýrobu. Funkciu zásobovania obce základným spotrebným tovarom plnia 3 malometrážne predajne.

Podnikateľské subjekty - Služby	Otváracie hodiny
Predaj potravín: Mix	7:00 - 17:00
Predaj potravín: Borievka	7:00 - 17:00
Služby - zmenáreň: AM-Tour cestovná kancelária	Po - Pi 9:00 - 15:30
Služby - pošta: Poštové stredisko	8:30 - 11:00
Autodoprava - Dušan Adamec	-
www.orawa.sk/vitanova	

Okrem predajní potravín a zmiešaného tovaru sa v obci nachádza zmenáreň, pobočka Slovenskej pošty a.s. a autodoprava.

2.10 KULTÚRA

Kultúra v obci je samozrejmom a nevyhnutnou podmienkou ponuky kultúrno-spoločenského vyžitia sa vlastných obyvateľov, ale aj prejavom cielenej kultúrnej ponuky širšej návštevníckej verejnosti danej obce. Je prejavom a symptómom spoločenskej úrovne a kultúrnej vyspelosti daného sídla a regiónu.

Celkové ročné výdavky na zabezpečenie kultúry v obci prezentuje nasledujúca tabuľka.

Ukazovateľ/Rok	2001	2002	2003	2004	2005
Výdavky	50	30	38	69	106
OcÚ Vitanová					

Na uskutočňovanie kultúrnych aktivít je k dispozícii obyvateľom v obci kultúrny dom. Uvedená stavba je však v zlom technickom stave. Hlavným problémom je negatívny stav strešnej krytiny. Súčasná strešná krytina na mnohých miestach vplyvom poveternostných vplyvov zvetrala a dažďová voda presakuje do interiéru budovy.

Aj napriek zlému technickému stavu však budova slúži na uskutočňovanie pravidelných i nepravidelných kultúrnych aktivít. Z pravidelných kultúrnych akcií sa v obci usporadúvajú slávnosti pri príležitosti dňa detí, dňa matiek, atď.. Do budúcnosti plánuje obec zaviesť viacero pravidelných kultúrnych akcií, ako Dni obce, prípadne družobné kultúrne slávnosti s príľahlými obcami v Poľskej republike. Určité kultúrno-spoločenské funkcie plnia aj tunajšie činné kluby: kluby mladých, atď'.

V obci sa nachádza 1 kostol, ktorý pokrýva duchovnú stránku kultúrneho života v obci.

2.11 ŠKOLSTVO A VZDELANIE

Na základe zákona č. 416/2001 Z. z. o prechode niektorých pôsobností z orgánov štátnej správy na obce a na vyššie územné celky s účinnosťou od 1. 7. 2002 prešli materské školy, základné školy a základné umelecké školy do zriaďovateľskej pôsobnosti obcí a miest.

V obci pôsobí jedna základná škola a jedna materská škola, ktoré sa nachádzajú v zriaďovateľskej pôsobnosti obce. Základná škola bola založená v roku 1995 ako malotriedna škola 1-4. Od nasledujúceho roka fungovala ako plnoorganizovaná škola. Je celková kapacita činí 200 žiakov. Materská škola sídli v samostatnej budove.

Ukazovateľ/Roky	2001	2002	2003	2004	2005
Výdavky	48	41	44	51	48
OcÚ Vitanová					



V súčasnosti je v zlom technickom stave a je nevyhnutná jej komplexná rekonštrukcia. Kapacita materskej školy je 50 žiakov. V súčasnosti ju navštevuje 48 detí. Počet žiakov v základnej škole je 186. Škola je vybavená počítačovou učebňou s počítačmi a s pripojením na Internet. V čase mimo vyučovania ju môžu obyvatelia obce navštevovať za účelom vyhľadávania pracovných príležitostí. V čase mimo vyučovania sú k dispozícii rôzne záujmové krúžky.

Ukazovateľ/Roky	2001	2002	2003	2004	2005
Výdavky	-	193	186	184	186
OcÚ Vitanová					

Čo sa týka ostatného materiálneho vybavenia, postupne zastaráva a stáva sa nevyhovujúcim z hľadiska jeho ďalšieho využitia na pedagogické účely. V priebehu budúcich rokov obec plánuje postupnú obnovu a doplnenie materiálneho vybavenia, aby škola spĺňala bežné štandardy základných škôl. Celkové výdavky od roku 2001 do roku 2005 prezentuje nasledujúca tabuľka.

Ukazovateľ/Roky	2001	2002	2003	2004	2005
Bežne výdavky	-	2441	5867	6867	7533
Kapitalové výdavky	-	-	2000	2397	3141
OcÚ Vitanová					

Z dôvodu nízkych finančných možností obce a nedostatočných normatívnych príspevkov na žiaka z ministerstva školstva SR (ktoré nepostačujú ani na úhradu bežných výdavkov spojených s činnosťou školy), sa predpokladá uskutočňovanie investičných projektov v súvislosti s rekonštrukciou školy v dlhšom časovom období, prípadne s pomocou štrukturálnych fondov Európskej únie. V priebehu programovacieho obdobia bude potrebné kompletne rekonštruovať (strešná krytina, okná spôsobujúce vysoký únik tepla vo vykurovacom období - výmena okien a zateplenie budovy). Predpokladá sa aj rekonštrukcia sociálnych zariadení.

2.12 SOCIÁLNA SFÉRA

Sociálne služby sa poskytujú v zariadeniach sociálnych služieb, ktorých zriaďovateľmi je obec, fyzické a právnické osoby, a ostatné orgány miestnej štátnej správy a samosprávy. Tie poskytujú sociálnu pomoc v zmysle zákona NR SR č. 195/1998 Z. z. v znení neskorších predpisov. Nasledujúca tabuľka prezentuje výdavky obce na zabezpečenie sociálnych služieb.

Ukazovateľ/Roky	2001	2002	2003	2004	2005
Výdavky	-	-	88	261	197
OcÚ Vitanová					

Obec zabezpečuje sociálne služby pre svojich obyvateľov sama. V súčasnosti poskytuje opatrovateľskú starostlivosť pre obyvateľov hlavne v dôchodkovom veku.

2.13 ZDRAVOTNÍCTVO

V obci sa nenachádza zdravotné stredisko, ani ordinácia praktického lekára. Obyvatelia môžu využívať zdravotnícke služby susednej obci Trstená, pre ktorú je spádovou obcou v tejto oblasti. Uvedená ambulancia je od obce vzdialená 8 km. V tej istej obci je umiestnená aj zdravotná pohotovosť.



2.14 ŠPORT

Obyvatelia majú v obci dobré možnosti športového vyžitia. K dispozícii je hlavne futbalové ihrisko, ktoré aj intenzívne využívajú. V zimných mesiacoch je to hlavne lyžiarsky vleč dlhý 750m, ktorý intenzívne využívajú. Obec plánuje do budúcnosti s výstavbou ďalšieho športového ihriska, ktoré by malo slúžiť hlavne nižším vekovým skupinám obyvateľov, ale aj turistom a iným návštevníkom obce.

Ukazovateľ/Roky	2001	2002	2003	2004	2005
Výdavky	30	45	55	60	60
OcÚ Vitanová					

Obyvatelia a návštevníci obce majú možnosť využiť jazdu na koni. V oblasti športových aktivít, ktoré sa neviažu na vybudovanú (resp. absentujúcu) športovú infraštruktúru, obec a jej okolie ponúka široké možnosti. V letných mesiacoch ide predovšetkým o horskú cykloturistiku, pešiu turistiku (početné značkové turistické trasy), poľovníctvo a rybolov.

2.15 UBYTOVACIE ZARIADENIA

V intraviláne obce sa nachádzajú voľné ubytovacie kapacity vo forme samostatného penziónového ubytovania - 70 lôžok a ubytovania v rodinných domoch cca 285 lôžok. ÚPO predpokladá v návrhu ubytovanie zariadenia v navrhovaných areáloch rekreácie a cestovného ruchu v severnej časti obce v počte 90+60 lôžok, v penzióne na juhu obce 50 lôžok. Vzhľadom na ubytovací potenciál obce predpokladá nárast lôžkových kapacít v ubytovaní na súkromí o ďalších cca 100 lôžok. Návštevníci obce sú ďalej k dispozícii ubytovacie zariadenia v rekreačnom stredisku Oravice. Tu je už roky fungujúce ubytovanie vo forme viazaného cestovného ruchu (individuálna chatová rekreácia a podniková rekr.) a voľného cestovného ruchu (chaty, penzióny). Viazaný CR je prezentovaný ubytovacími kapacitami vo forme chat cca 330 lôžok, rekr. zariadenie Slovenské lesy 40 lôžok. Voľný CR prezentujú: autocamp ATC 45 lôžok + 80 miest pre stany (karavany) chata Oravice (KTLS) 80 lôžok, chata Oravan 50 lôžok, penzión Borievka 50 lôžok ubytovna SeVaK 50 lôžok, penzión Bugel 30 lôžok, spolu 305 stálych lôžok.

Nasledujúca tabuľka prezentuje prehľad ubytovacích zariadení v obci.

Názov ubytovacieho zariadenia	Kapacita
Ubytovanie v súkromí - Margita Ondříková	20
Zelený dom - Ing. Darina Tomajková	25
U Maláka - Jozef Ondřík	20
www.orawa.sk/vitanova	

Penzión Lili

Penzión má 2 podlažia. Prízemie, kde sa nachádza drevená kuchyňa, spoločenská miestnosť, špajza a pivnica. Kuchyňa je vybavená chladničkou s mrazničkou, umývačkou riadu a práčkou. V spoločenskej miestnosti je televízor so satelitom, ktorý môžu používať všetci obyvatelia penziónu. Stravovanie je individuálne, je však možnosť zabezpečiť stravovanie podľa výberu: raňajky, obed aj večeru. Na prvom poschodí sú 4 izby. Každá izba má 2 postele s 2 prístelkami, WC a sprchu. Dve izby majú aj vlastnú terasu. Na druhom poschodí sa nachádzajú 2 apartmány s vlastnou kuchyňou, kúpeľňou a dvoma samostatnými izbami. Na druhé poschodie sa vchádza zo zadnej časti penziónu, nakoľko apartmány sú oddelené osobitným vchodom od izieb na prvom poschodí.

Autá je možnosť parkovať vo dvore penziónu. Kapacita parkovacích miest je 5 áut.

Penzión Borky



Penzión sa nachádza na okraji obce. Disponuje dvomi 2-lôžkovými izbami a šiestimi 3-lôžkovými izbami (tri izby s prístelkou), všetky izby sú s vlastným soc. zariadením (sprch. kút, WC). V objekte/areáli je: spoločenská miestnosť s krbom a TV, samostatná kuchynka, bar, biliard, šípky, fitness, ohnisko, záhr. posedenie, záhr. gril, pieskovisko, hojdačka, ihrisko, bicykle, požičovňa šport. potrieb a spoloč. hier.

Penzión Ľudmila

Návštevníci Penziónu Ľudmila majú k dispozícii ubytovanie v dvojlôžkových až štvorlôžkových izbách, vybavených umývadlami s prívodom teplej a studenej vody. K dispozícii sú tiež tri kúpeľne s WC, spoločenská miestnosť s televízorom, krbom a barom. Súčasťou penziónu je zariadená kuchynka na svojpomocnú prípravu stravy. V areáli penziónu je priestor na bohaté športové vyžitie a parkovisko. V letných večeroch je možnosť posedenia pri ohni. Súčasťou penziónu je požičovňa športových potrieb. V ponuke požičovne sú zjazdové a bežecké lyže, horské bicykle, lopty a taktiež rôzne spoločenské hry.

Penzión

K dispozícii sú tri 3-lôžkové izby (možnosť dvoch prístelkov - rozťah. kreslá, v jednej balkón) a jedna 4-lôžková izba s dvoma prístelkami (rozťah. kreslá) a balkónom, spol. miestnosť s TV-SAT, videom a CD - magnetofón s rádiom, 4x kúpeľňa (sprch. kút) s WC, kuchyňa. Dva 4-lôžkové apartmány na poschodí s vlast. vchodom, jeden s balkónom, v každom TV-SAT, kúpeľňa (sprch. kút) s WC, spol. miestnosť, kuchyňa, terasa, záhr. posedenie, ohnisko, záhr. gril, bicykle, pieskovisko.

2.16 STRAVOVACIE A REŠTAURAČNÉ SLUŽBY

Stravovacie a reštauračné služby sú poskytované v miestnych ubytovacích zariadeniach. Najväčším stravovacím zariadením v obci je Reštaurácia - Vladimír Kulkovský, ktorá má kapacitu 70 osôb. V obci chýba reštauračné zariadenie, ktoré by v tradičnom prostredí poskytovalo príležitostným ale aj ostatným návštevníkom obce tradičné jedlá typické pre túto oblasť.

Ďalšie verejné stravovanie je tu zastúpené reštauráciou v budove JEDNOTY s kapacitou 60 stolíciek. ÚPO predpokladá vybudovanie ešte dvoch stravovacích zariadení a to na rozvojových plochách na severe obce a tiež v rámci navrhovanej plochy občianskej vybavenosti na juhu obce o celkovej kapacite cca 100 stolíciek. V navrhovaných areáloch v severnej časti obce je predpokladaná kapacita 90+80 stolíciek. V ÚPO navrhovanom penzióne na juhu obce je predpokladaná kapacita 45 stolíciek. Pre potreby rekreačného zjazdového lyžovania navrhuje ÚPO doplniť stravovacie kapacity na navrhovaných plochách a cca 90 stolíciek.

Ďalšou možnosťou stravovania je rekreačné stredisko Oravice. Možnosť verejného stravovania je v nasledujúcich zariadeniach : autocamp ATC 40 stolíciek (mimo letnej sezóny), chata (Oravice) KTLS 100 stolíciek, chata Oravan 50 stolíciek, penzión Borievka 80 stolíciek, čo činí spolu spolu 270 stolíciek.

2.17 CESTOVNÝ RUCH

Obec patrí Vitanová a jej kataster do Hornooravskej priestorovej jednotky rekreácie a cestovného ruchu s klasifikáciou obce ako sídelného strediska rekreácie a turizmu v zastavanom území a na okrajoch sídla s regionálnym významom. Rekreačný priestor Oravice nachádzajúci sa v katastri obce je klasifikovaný ako stredisko rekreácie a turizmu pri liečebných kúpeľoch (mimo vnútorného kúpeľného územia) s medzinárodným významom. Už v súčasnosti sú Oravice maximálne využívané a vzhľadom na záujem návštevníkov kapacitne poddimenzované a nedostatočne vybavené.

Z hľadiska rozvoja cestového ruchu má obec ideálne podmienky na rozvoj letnej i zimnej turistiky, aktívneho a pasívneho oddychu. Obec Vitanová leží 12 km od poľsko-slovenských hraníc a 10 km od Oravíc strediska termálnych prameňov a termálnych



bazénov. Oravice sú jedným z najnavštevovanejších miest na Orave, kde okrem termálneho prameňa, je možnosť navštíviť Juráňovu dolinu a iné turistické chodníky. Je tu hlavná chata, kde je možnosť stravovania. Okrem hlavnej chaty je tu pár menších reštaurácií. Často sa tu konajú folklórne a iné slávnosti. V zimnom období je tu možnosť lyžovania. Z Oravíc sa dá vycestovať do ďalšej časti Západných Tatier - Zuberca, Zverovky a odtiaľ podniknúť v lete turistické trasy (20km). V zime je táto časť Západných Tatier, jedna z najznámejších na Slovensku.

Priamo v obci sa nachádza lyžiarsky vlek s celkovou dĺžkou 750 m a je určený skôr na menej náročné rekreačné lyžovanie.

Tab. 29 Lyžiarsky vlek v obci

Vlek	Kapacita (osôb/ hod.)	Dĺžka	Výškový rozdiel
Tatrapoma F12	700	750	120

Zdroj: <http://www.skonline.sk/lyziarske.php?id=1015>

Múzeum oravskej dediny Brestová

Na ploche cca 20 ha sú umiestnené charakteristické ľudové stavby regiónu Oravy, severovýchodnej tatransko-goralskej oblasti a severozápadnej beskydskej oblasti. V piatich architektonických celkoch si návštevníci môžu prezrieť obytné a hospodárske stavby, sakrálne stavby a objekty oravských remeselníkov. Dominantami je cintorín a neskorogotický drevený kostol sv. Alžbety zo Zábřeže z 15. stor.

Tab. 30 Turistické atraktivity v okolí obce Vitanová

Vitanová		
800 m	Sauna	Sauna
	Vlek	Lyžovanie
Oravice		
8 km	Aquapark - Meander park	Kúpaliská
	Juráňova dolina	Šport, relax
	Sauna	Sauna
	Tenis	Tenis
	Termálne kúpalisko	Termálne kúpaliská
	Vlek	Lyžovanie
Brezovica		
13 km	Teplica 1	Lyžovanie
	Teplica 2	Lyžovanie
Oravská priehrada		
15 km	Danica	Lyžovanie
	Rybolov	Šport, relax
20 km	Slanický ostrov umenia	Kultúra, pamiatky
	Vodné bicykle	Požičovňa športových potrieb
15 km	Ústie nad Priehradou	Vodné nádrže
Tvrdošín		
15 km	Bučník	Lyžovanie
	Drevený kostol	Kostoly
	Galéria M. Medveckej	Galérie
	Súkromná galéria	Galérie

www.limba.sk

Oravská priehrada

Oravská priehrada a príležiace strediská, z ktorých najznámejšia je Slanická osada, lákajú každoročne tisícky turistov, ktorí tu nachádzajú nespočetnú paletu vodných športov ako aj iných možností: vodné bicyklovanie, člňkovanie, potápanie, vodné lyžovanie, windsurfing, jachting, vyhlídkové plavby loďou a iné. Je tu možnosť rybolovu, či turistiky do okolitej prírody.

Tab. 31 Turistické atraktivity v okolí obce Vitanová

Nižná		
20 km	Krytá plaváreň	Kryté plavárne
	Prasatín	Lyžovanie
	Sauna	Sauna
	Tenisové kurty	Tenis
	Vleky	Lyžovanie



	Zuberec	
20 km	Bežecká lyžiarska trať	Beh na lyžiach
	Janovky	Lyžovanie
	Janovky 1	Lyžovanie
	Janovky 2	Lyžovanie
	Lyžiarska a snowboardová škola	Požičovňa lyží
	Milotín	Lyžovanie
	Lyžiarska a snowboardová škola	Lyžiarska škola
25 km	Požičovňa lyží	Požičovňa lyží
	Múzeum oravskej dediny Brestová	Skanzeny
20 km	Kostol Sv. Alžbety	Kostoly
30 km	Podroháčske folklórne slávnosti	Podujatia
20 km	Roháčska dolina	Významné kopce a doliny
	Roháčske pleso	Príroda
	Tenis	Tenis
	Zverovka - Spálená	
25 km	Bežecká lyžiarska trať	Beh na lyžiach
	Lyžiarska škola	Lyžiarska škola
	Požičovňa lyží	Požičovňa lyží
	Spálená 1	Lyžovanie
	Spálená 2	Lyžovanie
	Spálená 3	Lyžovanie
www.limba.sk		

Lyžiarske stredisko Zverovka - Spálená

Lyžiarske stredisko Zverovka - Spálená poskytuje optimálne podmienky pre všetky kategórie lyžiarov ako aj snowboardistov. Kratšie vleky (400 m a 850 m) sú určené pre začiatočníkov a deti, 1490 m dlhá sedačková lanová dráha uspokojí aj veľmi náročných milovníkov zimných športov. Prístup motorovým vozidlom je priamo k lyžiarskemu stredisku.

Tab. 32 Turistické atraktivity v okolí obce Vitanová		
	Oravský Podzámok	
35 km	Oravský hrad	Hrady a zámky
	Oravské vlastivedné múzeum	Múzeá
	Vlek	Lyžovanie
	Liptovský Mikuláš	
53 km	Aquapark - TATRALANDIA	Termálne kúpaliská
	Areál vodných športov	Šport, relax
	Kultúra, pamiatky	Kultúra, pamiatky
	Evanjelická fara	Kultúra, pamiatky
	Tatrin a ŽSN	Múzeá
	Galéria P. M. Bohúňa	Galérie
	Knižnica G. F. Belopotockého	Kultúra, pamiatky
	Kostol Sv. Mikuláša	Kostoly
	Mikulášska mučiareň	Múzeá
	Pamätná izba Eleny Lazinovej	Múzeá
	Pongráčovská kúria	Kultúra, pamiatky
	Rodný dom Rázusovcov	Múzeá
	Slovenské múzeum OpaJ	Múzeá
	Synagóga	Kostoly
	Vranovo	Kultúra, pamiatky
	Jánošíkovské tradície v Liptove a na Slovensku	Múzeá
	Župný dom	Kultúra, pamiatky
	Múzeum Janka Kráľa	Múzeá
	Lyžovanie	Lyžovanie
	Bežecká lyžiarska trať	Beh na lyžiach
	Bežecký lyžiarsky okruh	Beh na lyžiach
Háj Nicovô	Beh na lyžiach	
Iľanovo	Lyžovanie	
Podbreziny	Lyžovanie	
Ploštín	Lyžovanie	
Squash	Šport, relax	
www.limba.sk		



Oravský hrad

V polovici 13. stor. vznikol na mieste pôvodného dreveného hrádku murovaný hrad. Bol situovaný na strategické miesto uhorsko-poľskej cesty v blízkosti colnej stanice v Tvrdošíne a od roku 1370 bol aj župným hradom. Prvá písomná zmienka je z roku 1267. Budovy horného, stredného a dolného hradu na troch výškových terasách hradnej skaly stavali postupne od pol. 13. do zač. 17. stor. Svoju dnešnú podobu získal prestavbou zo zač. 17. stor. Oravský hrad bol centrom vojenského aj spoločenského života. Po vymretí Thurzovcov sa stal sídlom tzv. oravského komposesorátu (1621). Počas stavovských nepokojov v druhej pol. 17. stor. sa ho dočasne zmocnili aj sedliacki povstalci pod vedením Gašpara Piku. V roku 1800 hrad vyhorel, skoro ho však opravili. Opravno - rekonštrukčné práce boli na hrade vykonané aj na prelome 19. a 20. stor. K celkovej obnove sa pristúpilo až v roku 1953. Odvtedy je sídlom Oravského múzea.

2.18 REKAPITULÁCIA ROZPOČTU OBCE ZA ROKY 2001 – 2005

V sledovanom období vykazovalo hospodárenie obce rovnomerný vývoj.

Ukazovateľ / Roky	2001	2002	2003	2004	2005
Bežné príjmy	7 526	6 149	9 871	11 377	13 896
Kapitálové príjmy	-	7 342	3 567	2 315	4 878
Príjmy spolu	7 526	13 491	13 438	13 692	18 774
% plnenia príjmov	107	101	111	105	113
Bežné výdavky	7 015	3 444	3 474	4 676	4 052
Kapitálové výdavky	-	3 996	2 818	6 538	6 206
Výdavky spolu	7 015	7 440	6 292	11 214	10 258
% plnenia výdavkov	100	100	64	100	98

OcÚ Vitanová

Ako prezentuje tabuľka, v sledovanom období hospodárila obec s kladným hospodárskym výsledkom. Vzhľadom na veľkosť obce možno hospodárenie obce považovať za veľmi pozitívne s tendenciou trvalej stability zabezpečenia všetkých potrebných samosprávnych funkcií. Nasledujúca tabuľka prezentuje stav majetku obce k 31.12.2005. Obec disponovala týmto majetkom:

Majetok	Suma (v Sk)
Software	-
Pozemky	112 614
Stavby	20 602 590
Ostatný HIM	1 643 874
Spolu majetok	22 359 078

OcÚ Vitanová

Najväčší podiel majetku obce pripadal na hmotný investičný majetok. K uvedenému termínu disponovala obec stavbami v hodnote viac ako 20 mil. Sk. Ostatný hmotný investičný majetok bol ohodnotený na 1,6 mil. Sk. Obec k uvedenému dátumu disponovala pozemkami v hodnote 112,6 tis. Sk.

2.19 SAMOSPRÁVA

Vzťah samospráva – občan si vyžaduje vypracovať projekt klientskeho prístupu riešiaci ako, vzťah zamestnancov úradu, tak aj poslancov ku občanom a návštevníkom obce. Nasledujúca tabuľka prezentuje celkové výdavky na chod samosprávy v tis. Sk.

Ukazovateľ/Rok	2001	2002	2003	2004	2005
Obec	1 659	1 967	2 033	2 408	2 734

OcÚ Vitanová



Vývoj celkových výdavkov v sledovanom období zaznamenáva rastúci trend. Od roku 2001 do roku 2005 vrástol objem vynaložených prostriedkov na chod samosprávy 64,8 %. Nárast výdavkov bol kompenzovaný nárastom príjmov z podielových daní a miestnych poplatkov, ktorých výšku prezentuje nasledujúca tabuľka. Nárast bol spôsobený prechodom kompetencií z orgánov miestnej štátnej správy v oblasti školstva, kultúry a sociálnych vecí, ktoré musí obec personálne zabezpečovať z vlastných zdrojov.

Ukazovateľ/Rok	2001	2002	2003	2004	2005
Podielové dane	1 923	2 073	2 175	2 552	6 491
Miestne poplatky	72	177	90	41	32

OcÚ Vitanová

S výkonom svojich samosprávnych funkcií súvisí aj zabezpečovanie komunálnych služieb v obci. Nasledujúca tabuľka prezentuje výdavky obce Vitanová na zabezpečenie týchto služieb. Najväčší podiel výdavkov pripadal na zabezpečenie údržby miestnych komunikácií. Neúmerný nárast výdavkov vo vybraných rokoch bol spôsobený investičnými výdavkami do ich opravy.

Ukazovateľ/Rok	2001	2002	2003	2004	2005
Údržba miestnych komunikácií	215	209	44	500	51
Cintorínske služby	-	-	-	48	122
Verejné osvetlenie	142	127	88	158	127

OcÚ Vitanová

Najmenej výdavkov bolo vynaložených na zabezpečenie cintorínskych služieb, ktoré sa týkali v prevažnej miere údržby verejných prienestrastiev v areály cintorína. Nasledujúca tabuľka prezentuje spádovosť obce k jednotlivým orgánom špecializovanej štátnej správy.

Sídlo matričného úradu	Liesek
Sídlo pracoviska daňového úradu	Námestovo
Sídlo pracoviska policajného zboru	Trstená
Sídlo Okresného súdu	Dolný Kubín
Sídlo požiarnej stanice jednotky ZPO	Tvrdošín
Sídlo pracoviska obvodného úradu	Námestovo
Sídlo pracoviska územnej vojenskej správy	Námestovo
Sídlo pracoviska úradu práce sociálnych vecí a rodiny	Námestovo
Sídlo obvodného úradu životného prostredia	Dolný Kubín

SÚ SR

Spádovou obcou pre väčšinu úradov špecializovanej štátnej správy je mesto Námestovo. Sídlo matričného úradu sa nachádza v obci Liesek.



3 VÍZIA OBCE

Obec Vitanová bude obcou, ktorá bude vyvážene zabezpečovať podmienky pre harmonický život všetkých kategórií svojich obyvateľov. Obec sa stane významným strediskom cestového ruchu, a bude vyvážene a ohľaduplne využívať svoje prírodné bohatstvo za účelom jeho ekonomického a ekologického zvelaďovania. V súvislosti s rozvojom cestovného ruchu sa bude snažiť čo najlepšie prezentovať svoje kultúrne tradície a zvyklosti v duchu rozvoja kultúrneho povedomia nielen vo svojom regióne, ale aj za hranicami Slovenskej republiky. Z hospodárskeho hľadiska obec vytvorí priaznivé podmienky na rozvoj tradičných výrobných a nevýrobných odvetví, pre ktorých rozvoj má obec najväčší potenciál - cestovný ruch. V obci sa vybuduje lyžiarske stredisko, Vitanová/Oravice-Vrchdolinky ktoré bude poskytovať svojim návštevníkom kvalitné služby počas celého roka.



4 PRIORITNÉ ROZVOJOVÉ OBLASTI OBCE

Strategický plán hospodárskeho a sociálneho rozvoja obce pre uvažované obdobie predstavuje rozsiahly komplex analýz a opatrení. V každom období niektoré opatrenia podmieňujú realizovanie iných. Niektoré sa musia považovať za dôležitejšie pre havarijný stav predmetnej veci, niektoré sú ešte prednostnejšie z hľadiska potrieb a záujmu tej alebo onej skupiny obyvateľov. Limitujúci faktor – dostatok finančných prostriedkov nemôže byť dôvodom pre neurčenie strategického cieľa. Už tým že je definovaný napomôže smerovaniu rozvoja. Spracovatelia vychádzajúc z prieskumu a analýzy existujúceho stavu, pri zachovaní princípov všeobecného konsenzu a vzájomnej vyváženosti, považujú za prioritné rozvojové oblasti nasledovné:

1. Hospodárstvo a vedecko-technický rozvoj

Priority v oblasti rozvoja hospodárstva a vedecko-technického rozvoja spadajú predovšetkým do vytvárania pozitívnych predpokladov na rozvoj podnikateľských aktivít. Ide o vymedzenie priemyselných zón v obci, príprava pozemkov a zabezpečenie technickej infraštruktúry. V prípade existujúcich priemyselných zón ide hlavne o rekonštrukciu zóny s ohľadom na vytvorenie podmienok jej patričného rozšírenia.

2. Technická infraštruktúra

Rozvoj a udržiavanie technickej infraštruktúry je nevyhnutné z hľadiska prílevu investícií v oblasti priemyslu a rozvoja cestovného ruchu, ako aj udržania požadovanej životnej úrovne obyvateľstva. Ide hlavne o zabezpečenie infraštruktúry do oblastí, ktoré sú potenciálne najvhodnejšie na rozvoj cestovného ruchu.

3. Životné prostredie

Trvalo udržiavané životné prostredie je významným ukazovateľom kvality života. Dlhodobé udržiavanie, ale aj skvalitňovanie prírodného prostredia, je spoločným cieľom všetkých obyvateľov obce. Monitorovaná kvalita vody a ovzdušia. Optimalizácia nakladania s odpadmi. Informovanosť obyvateľov o životnom prostredí. Propagácia chránených území a národného parku.

4. Sociálna oblasť a zdravotníctvo

Pokračujúci trend rastu podielu seniorov na počte obyvateľov musí byť sprevádzaný podmienkami, ktoré umožnia dôstojnejšie prežitie zbytku života. Veková skladba obyvateľov je sprevádzaná väčším výskytom špecifických chorôb.

5. Školstvo a šport

Zlepšenie technického stavu a vybavenia školy. Údržba a skvalitnenie športového areálu ako aj príslušných ihrísk. Komplexná rekonštrukcia futbalového ihriska.

6. Kultúra

Trvalé pôsobenie na kultúrne povedomie obyvateľov širokou paletou kultúrnych aktivít organizovaných externými subjektami ale aj miestnymi kultúrnymi spolkami. Existencia dôstojných priestorov pre kultúrne aktivity je prvoradá povinnosť obce. Priebežná a kreatívna propagácia podujatí má vplyv na imidž obce a tým aj na cestovný ruch. Kultúrne tradície budú šírené aj prostredníctvom cezhraničnej spolupráce.

7. Cestovný ruch a public relation

V rámci rozvoja cestovného ruchu je potrebné spracovať koncepciu regionálnej spolupráce s okolitými turistickými lokalitami a domácimi a zahraničnými cestovnými kancelárkami. Nevyhnutnou je taktiež propagácia obce. Obec v spolupráci



s podnikateľskými subjektami vytvoria podmienky na poskytovanie športových a rekreačných služieb počas celého roka.

5 SWOT ANALÝZY

Nasledujúca SWOT analýzy sa zameriavajú na silné, slabé stránky, príležitosti a riziká prioritných rozvojových oblastí. Na ich základe budú formulované hlavné rozvojové ciele.

- 5.1 Hospodárstvo a vedecko-technický rozvoj.
- 5.2 Technická infraštruktúra.
- 5.3 Životné prostredie.
- 5.4 Sociálna oblasť a zdravotníctvo.
- 5.5 Školstvo a šport.
- 5.6 Kultúra.
- 5.7 Cestovný ruch a public relations.

Analýza SWOT

Analýza SWOT pomôže zamerať pozornosť na kľúčové oblasti vo vnútri obce. Využitá bude hlavne pri budovaní jej silných stránok, odstraňovaní slabých stránok alebo ich akceptovaní (pokiaľ ich nie je možné odstrániť), využívaní príležitostí a vyrovnaní sa s rizikami vonkajšieho prostredia. SWOT analýza bude základným dokumentom a východiskom pre tvorbu stratégie obce a strategického plánovania.

Analýza silných a slabých stránok sleduje súčasný stav z hľadiska vnútorných faktorov, odhaľuje, čo je v obci pozitívne a negatívne. Silnou stránkou obce sú jej prirodzené dispozície a akákoľvek konkurenčná výhoda. Slabou stránkou je to, čo obci chýba, alebo čo sa robí nedostatočne v porovnaní s inými.

Analýza príležitostí a ohrození sa zameriava na budúci rozvoj obce z hľadiska vonkajších faktorov, určuje možnosti rozvoja a riziká, s ktorými treba rátať. Príležitosťou obce je akýkoľvek pozitívny trend, ktorý môže byť impulzom pre jej ďalší rozvoj v prípade, že sa nájdu zdroje na jeho realizáciu a bude oň záujem. Ohrozením obce sú akékoľvek nevýhodné trendy alebo smery vývoja na úrovni miestnej ale aj regionálnej, národnej či celosvetovej, ktoré ju v negatívnom smere ovplyvňujú.

Syntéza výsledkov analýzy SWOT porovná vonkajšie hrozby a príležitosti s vnútornými silnými a slabými stránkami. Ich kombináciou a prienikom vznikne stratégia ako vyvažujúci faktor, ktorý uvedie obec do súladu s jej okolím. Vzhľadom na rozdielny význam a váhu jednotlivých analyzovaných položiek bude mať obec k dispozícii rozličné varianty stratégie:

- 1.Stratégia SO - najatraktívnejší strategický variant. Obec si ju zvolí ak, prevažujú sily nad slabosťami a príležitosti nad hrozbami. Odporúča sa ofenzívna stratégia z pozície sily.
- 2.Stratégia ST - stratégia silnej, ktorá sa nachádza v nepriaznivom prostredí. Odporúča sa defenzívna stratégia, ktorou si obec chráni už vydanú pozíciu.
- 3.Stratégia WO - túto stratégiu si volí, ak prevažujú slabosti nad silami, nachádza sa však v atraktívnom prostredí. Aby obec využila naskytujúce sa príležitosti, na ktorých zvládnutie nemá dostatok vnútorných schopností, snaží sa postupne posilňovať svoju pozíciu a odstrániť nedostatky.
- 4.Stratégia WT - vhodná pre obec, ktorá je slabá a navyše sa nachádza v neatraktívnom prírodnom a sociálno-ekonomickom prostredí.



5.1 HOSPODÁRSTVO A VEDECKO-TECHNICKÝ ROZVOJ

Silné stránky	Slabé stránky
<ul style="list-style-type: none">- existencia vhodných plôch pre budovanie priemyselných zón,- dostatok pracovnej sily, ktoré sú k dispozícii pre priemyselne zamerané podniky,- prítomnosť firiem s dobrým rozvojovým potenciálom,- výhodná geografická poloha obce v blízkosti okresného mesta,- poľnohospodárske družstvo s rastlinnou a živočíšnou výrobou,- prítomnosť poľnohospodárskeho družstva predstavuje významný rozvojový potenciál pri zakladaní malého a stredného podnikania v príbuzných odboroch,- vysoký podiel obyvateľstva v produktívnom veku,- prítomnosť firiem zaoberajúcich sa stavebnou činnosťou,- prítomnosť firiem zaoberajúcich sa spracovaním a ťažbou dreva,- prítomnosť firiem zaoberajúcich sa poskytovaním ubytovacích služieb, ktoré vytvárajú ideálne podmienky na ďalší rozvoj cestovného ruchu,- blízka alokácia termálneho kúpaliska Oravice,- prítomnosť lyžiarskeho vleku umožňuje rozširovať podnikateľské aktivity v cestovnom ruchu,- vhodné podmienky a priestory pre výstavbu priemyselnej zóny na alokáciu prevádzok skôr finalizačného charakteru,	<ul style="list-style-type: none">- nevyriešené vlastnícke vzťahy k pozemkom a stavbám, ktoré sa môžu stať prekážkou pri rozvoji podnikateľských aktivít,- nízky rozpočet obce nedovoľuje v dostatočnej miere podporovať podnikateľské aktivity obyvateľstva,- v obci neexistuje priemyselná zóna,- chýba informačný systém na komunikáciu samospráva – podnikatelia - občania- nedostatok investičného kapitálu z vlastných zdrojov,- vysoká finančná zaťaženosť a administratívne bariéry obmedzujúce rozvoj podnikania,- nedostatočné využitie existujúcich výrobných kapacít,- nedostatočná miera tvorby finančných zdrojov u fyzických osôb, ktorá zabraňuje rozvoju podnikateľských aktivít,- nedostatočná podpora poľnohospodárskych podnikov,- nedostatočná miera tvorby finančných zdrojov na nákup a inštaláciu moderných efektívnych výrobných technológií,- absencia nadväzných podnikateľských činností - napr. výroba nábytku,
Príležitosti	Ohrozenia
<ul style="list-style-type: none">- dostatok ľudských zdrojov s dostatočnými skúsenosťami v oblasti poľnohospodárstva,- existencia vhodných podmienok na rozvoj poľnohospodárstva,- maximálna podpora podnikateľov a vytváranie vhodných podnikateľských podmienok,- rozvoj technickej infraštruktúry,- rozvoj informačných technológií – lepší prístup k informáciám,- zlepšenie prístupu malých a stredných podnikateľov k financiám,- možnosť vstupu zahraničných investorov do existujúcej infraštruktúry v priemysle,- možnosť získania finančných prostriedkov z fondov EU,- rozvoj environmentálne vhodných technológií,- zahraničné investície,- podpora rozvojových investícií,- vytvorenie nových pracovných miest najmä v malom a strednom podnikaní a službách,- spájanie pravidelných, tradičných kultúrnych aktivít s podnikateľskými aktivitami, resp. organizovanie kultúrnych aktivít pre podnikateľské účely (poznávací a kultúrny turistika),- zlepšenie vzdelanostnej úrovne obyvateľstva môže byť hybnou silou rozvoja podnikateľských aktivít,	<ul style="list-style-type: none">- pomalá výstavba, modernizácia a rekonštrukcia technickej infraštruktúry,- administratívne opatrenia obmedzujúce plnohodnotný rozvoj cestovného ruchu,- veľká administratívna náročnosť pre získanie financií zo štátnych dotácií a z fondov EU,- nedostatok investičného kapitálu,- neochota obyvateľov uskutočňovať podnikateľské aktivity,- neochota obyvateľov investovať do ďalšieho vzdelávania,



5.2 TECHNICKÁ INFRAŠTRUKTÚRA

Silné stránky	Slabé stránky
<ul style="list-style-type: none">- vybudovaná sieť na rozvod elektrickej energie,- dobré zásobovanie obyvateľov obce pitnou vodou- dobré prepojenie obecnej komunikácie na hlavnú cestnú sieť,- dostupná železničná sieť v obci Trstená,- digitálna telekomunikačná sieť,- pokrytie signálom mobilných operátorov na 100%,- z funkčného hľadiska veľmi vyhovujúci systém regionálnej autobusovej dopravy,- rozostavaná splašková kanalizácia,- počet trafostaníc - 4 , v súčasnosti kapacitne vyhovuje potrebám obce,- rozostavaná dažďová kanalizácia (40%),- plynifikácia obce,- dostatok bytových prípojok pevnej linky,- existencia verejného rozhlasu,- dostupnosť informačnej siete Internet mimo vyučovacích hodín v budove základnej školy,- existencia domu smútku,- vykurovanie domových jednotiek založené prevažne na zemnom plyne,	<ul style="list-style-type: none">- nevyhovujúci stav verejného osvetlenia, potreba dobudovania,- vodovodná sieť vybudovaná len na 80%,- neukončená výstavba splaškovej kanalizačnej siete,- neukončená výstavba dažďovej kanalizačnej siete,- zastaralé verejné osvetlenie nevyhovuje ani z hľadiska úspory el. energie, ani z hľadiska plnej funkčnosti,- potrebná rekonštrukcia miestneho vodovodu,- zlý technický stav miestnych komunikácií, ktoré sú vplyvom poveternostných podmienok v značnom štádiu zvetrania,- zlý technický stav miestneho verejného rozhlasu,- nevyhovujúci stav korýt miestnych tokov,- negatívny stav nehnuteľného majetku obce – obecný úrad, základná škola, ...,- absencia chodníkov popri väčšine cestných komunikácií,- nedostatok finančných prostriedkov na údržbu technickej infraštruktúry,- absencia chodníkov popri väčšine komunikácií vo vlastníctve obce,- nedostatok regionálneho digitálneho obsahu a nedostupnosť vysokokvalitných informačných služieb verejnými alebo súkromnými operátormi,- nízka penetrácia užívateľov Internetu (v dôsledku vysokých cien),- absencia vysokorýchlostného Internetu,- absencia cestnej komunikácie v časti Uboč a Tlum,
Príležitosti	Ohrozenia
<ul style="list-style-type: none">- vybudovanie miestneho bezdrôtového rozhlasu,- rekonštrukcia mostov a lávok,- rekonštrukcia miestnych komunikácií,- dobudovanie chodníkov popri miestnych komunikáciách,- rekonštrukcia verejného osvetlenia a jeho rozšírenie na neosvetlené časti obce,- zriadenie vysokorýchlostného Internetu DSL, prípadne WI – FI, ktorý by bol významným pozitívnym prvkom pri hľadaní si zamestnania a rozvoji podnikateľských aktivít,- rekonštrukcia miestneho vodovodu a eliminácia jeho stratovosti,- príprava pozemkov pre budúcu priemyselnú zónu v obci,- výstavba cestnej komunikácie s potrebnými parkovacími plochami,- možnosť získania finančných prostriedkov z fondov EÚ,- využitie významnej geografickej polohy územia z hľadiska prechádzajúcich dopravných koridorov,- zvýšenie počítačovej gramotnosti,- zníženie cien využívania Internetu,- rozvoj ďalších telekomunikačných služieb v	<ul style="list-style-type: none">- malá miera podpory miest a obcí zo strany štátu,- zhoršujúci sa stav obecných stavieb a komunikácií,- absencia chodníkov popri miestnych cestných komunikáciách,- nevýhodné podmienky čerpania prostriedkov z EÚ fondov,- nevýhodné podmienky čerpania úverových zdrojov z komerčných bánk,



- konkurenčnom prostredí, existujúca infraštruktúra pre rozvoj priemyselných zón v obci,	
--	--

5.3 ŽIVOTNÉ PROSTREDIE

Silné stránky	Slabé stránky
<ul style="list-style-type: none"> - plynifikácia obce, - kvalitná legislatíva pre nakladanie s KO a DSO, - prírodné bohatstvo s lesmi, pasienkami, - veľké plochy lesov vhodných na rekreáciu, - CHKO Horná Orava, - vysoká hustota vzácnych prírodných úkazov, - vykurovanie zabezpečené z väčšej časti prostredníctvom ušľachtilých médií, - rozostavaná sieť splaškovej kanalizácie, - rozostavaná sieť dažďovej kanalizácie, - centrálna ČOV v obci Liesek, - zavedený separovaný zber, - fungujúci systém odvozu a likvidácie TKO, - 	<ul style="list-style-type: none"> - narastanie individuálnej automobilovej a motocyklovej dopravy, - v širšom okolí prítomné výrobné prevádzky spôsobujúce nadmernú produkciu polietavých častíc prachu, - kotlinový charakter intravilánu zhoršuje rozptyl znečisťujúcich látok - hlavne v jesennom a zimnom období, - neukončená výstavba splaškovej kanalizácie - neukončená výstavba dažďovej kanalizácie, - neukončená plynifikácia obce, - nízka miera vynútiteľnosti práva v oblasti ŽP, - nedostatočná informovanosť obyvateľstva o stave ŽP, - nedostatok technických kapacít zberu, dopravy, triedenia, zhodnocovania a likvidácie odpadov, - kyslé dažde znehodnocujúce lesný porast v okolí, - nadmerné využívanie umelých hnojív spôsobujúce acidifikáciu pôdy, - existencia čiernych skládok, - absencia oddychovej zóny pre obyvateľov, - nevyhovujúci stav centrálnej časti obce,
Príležitosti	Ohrozenia
<ul style="list-style-type: none"> - kompletná zmena palivovej základne, - úprava verejných plôch, - maximálne možné rozšírenie separovaného zberu, - rekonštrukcia miestnych komunikácií, - dobudovanie miestnej kanalizácie, - možnosti materiálového, resp. energetického využitia odpadov pri rešpektovaní duálnych vlastností odpadov, - dôsledné plnenie kvalitne stanovených cieľov v oblasti odpadového hospodárstva, - regulácia koryta miestneho potoka, - výstavba chodníkov popri miestnych komunikáciách, - odstránenie zdrojov znečistenia povrchových a podzemných vôd ohrozujúcich zdroje pitnej vody, - zvýšiť právne vedomie obyvateľstva vo sfére životného prostredia, - výstavba oddychovej zóny v širšom centre obce, - výstavba športovo – rekreačného areálu v obci, - rozvoj ekologického poľnohospodárstva a ekologizácia priemyselnej výroby, - obnoviteľné zdroje energie – geotermálna energia, energia biomasy, veterná energia, - možnosti získania finančných prostriedkov z fondov EU, - dodržiavanie noriem EÚ v oblasti produkcie znečisťujúcich látok v priemysle, - 	<ul style="list-style-type: none"> - zhoršujúci sa stav životného prostredia v dôsledku nadmernej hospodárskej činnosti v ostatných častiach kraja, - zhoršujúci sa stav životného prostredia v dôsledku využívania fosílnych palív časti domácností. - ohrozená kvalita pitných a povrchových vôd, - zhoršenie zdravotného stavu obyvateľstva, - znečistenie ovzdušia veľkými zdrojmi znečistenia, - dopady na zdravotný stav obyvateľov, - zníženie biodiverzity, - pretrvávajúce vykurovanie hlavne tuhými palivami, - nárast množstva vyvázaných odpadov, - nízka disciplína pri nakladaní s odpadmi, - neriešenie problému existencie „čiernych“ skládok,

5.4 SOCIÁLNA OBLASŤ A ZDRAVOTNÍCTVO

Silné stránky	Slabé stránky



<ul style="list-style-type: none"> - opatrovateľská služba zabezpečená obcou, - rozvinutá sieť sociálnych zariadení a služieb v príľahlých sídlach, - dobrá dostupnosť zdravotníckeho zariadenia v susednej obci Trstená, - existencia klubu mladých, - prítomnosť občianskych združení a spolkov ako ZŤP, Červený kríž, 	<ul style="list-style-type: none"> - nedostatok finančných prostriedkov na rozvoj sociálnych služieb, - absencia domova dôchodcov, - absencia domova sociálnych služieb, - nedostatok priestorov na zriadenie domova sociálnych služieb, - absencia oddychovej zóny pre seniorov a ostatné vekové kategórie, - absencia ordinácie praktického lekára, - absencia klubu dôchodcov, - ekonomická situácia obyvateľstva zabraňuje častokrát potrebnú návštevu ordinácie praktického a následne špecializovaného lekára, - zdravotný stav obyvateľstva,
Príležitosti	Ohrozenia
<ul style="list-style-type: none"> - možnosť použitia 2% daní daňových subjektov na prioritné potreby zdravotníctva, - zabezpečenie detskej lekárky aspoň 1 x týždenne do obce, - výstavba domu opatrovateľskej služby, - rozšírenie opatrovateľskej služby, - zlepšenie štandardu zdravotníckych zariadení v dostupných zariadeniach, - zakladanie mimovládnych neziskových organizácií poskytujúcich všeobecne prospešné služby, - možnosti získania finančných prostriedkov z fondov EU, 	<ul style="list-style-type: none"> - rast počtu obyvateľov v seniorskej kategórii, zhoršujúca sa sociálna situácia niektorých skupín obyvateľstva, - zhoršovanie zdravotného stavu stredného veku, - rast počtu srdcovo-cievnych chorôb, - rast nádorových ochorení tráviaceho traktu, - vysoký výskyt alergických ochorení, - pokles výdavkov na preventívnu zdravotnú starostlivosť,

5.5 ŠKOLSTVO A ŠPORT

Silné stránky	Slabé stránky
<ul style="list-style-type: none"> - dobré výchovno – vzdelávacie výsledky základnej školy, - základná škola pripojená na sieť Internet, - prítomnosť počítačovej učebne, - dostatok priestorov na výkon vzdelávacej činnosti, - existencia materskej školy, - dostatočná kapacita materskej školy - 50 detí, - využívanie priestorov škôl a školských zariadení pre verejnosť, - dostatočná kapacita základnej školy - 200 žiakov, - existencia futbalového ihriska, - existencia poľovníckych revírov, - existencia školského klubu, - rozvoj širokej palety záujmových krúžkov, - TJ Družstevník Vitanová, - volejbalový klub, - existencia knižnice s 1200 titulmi, 	<ul style="list-style-type: none"> - deficit v materiálno – technickom vybavení školy, - potreba zateplenia budovy základnej školy, - potreba výmeny strešnej krytiny, - absencia telocvične, - potreba výmeny okien na budovách materskej a základnej školy, - potrebná rekonštrukcia sociálnych zariadení, - nedostatok športových ihrísk v okolí školy, - pomalé zavádzanie informačných technológií do školy, - potrebná komplexná rekonštrukcia interiérov materskej školy, - zlý stav strešnej krytiny materskej školy, - nedostatok moderných učebných pomôcok, - neatraktivnosť učiteľského povolania a neadekvátne finančné ohodnotenie, - deficit finančných prostriedkov znamená sústavné obmedzovanie nákupu nástrojov a zariadení v školstve, - nesystémová reforma vzdelávacej sústavy, - nedostatočná starostlivosť o starších občanov,
Príležitosti	Ohrozenia
<ul style="list-style-type: none"> - ďalšie zavádzanie výpočtovej techniky do školy - zvýšenie počítačovej gramotnosti žiakov a učiteľov, - koordinácia výchovy a vzdelávania so všetkými odbornými inštitúciami, - výstavba oddychovej a športovej zóny v obci, - zefektívnenie spolupráce s okresným mestom na regionálnej úrovni, - úprava turistických chodníkov, - podpora záujmových krúžkov zo strany obce, 	<ul style="list-style-type: none"> - vplyv nežiadúcich javov na deti a mládež (závislosti, konzumné kultúry...), - nedostatok finančných prostriedkov na údržbu existujúcich športových objektov, - nedostatočné materiálne zabezpečenie a podpora talentovanej mládeže v jednotlivých druhoch športov, - nárast sociálnej ohrozenosti mládeže, - nedostatok finančných prostriedkov na výstavbu nových športovo-rekreačných objektov,



- možnosť získania finančných prostriedkov z fondov EU,	
---	--

5.6 KULTÚRA

Silné stránky	Slabé stránky
<ul style="list-style-type: none">- dlhoročná história obce, tradície,- prítomnosť kultúrnych pamiatok (kostol),- rozvoj a uchovávanie kultúrnych tradícií a folklóru,- dobré kultúrne povedomie obyvateľov,- existencia kultúrneho domu s kapacitou 150 ľudí,- kultúrna pamiatka - historický kríž v cintoríne,- kultúrna pamiatka - socha sv. Rocha,	<ul style="list-style-type: none">- nedostatok finančných prostriedkov pre činnosť zariadení a pre ich rozvoj,- chýbajúce tradičné, každoročne organizované kultúrne podujatia,- nerozvinutá kultúrna turistika,- absencia združenia, záujmového krúžku v oblasti kultúry,- negatívny stav kultúrneho domu – potrebná výmena strešnej krytiny, zateplenie budovy,- potrebná rekonštrukcia sociálnych zariadení v priestoroch kultúrneho domu,- slabá propagácia a reklama kultúrnych aktivít obce,- nedostatočné materiálne vybavenie na kultúrne a vzdelávacie podujatia,- chátrajúci stav kultúrnych pamiatok,- neexistencia zariadenie propagujúceho tradičné remeslá z okolia obce,
Príležitosti	Ohrozenia
<ul style="list-style-type: none">- rekonštrukcia kultúrneho domu,- usporadúvanie Dňa obce,- spracovanie ročného programu kultúrnych podujatí,- usporadúvanie výročných kultúrnych podujatí pri príležitosti prvej zmienky o obci,- cezhraničná spolupráca s Poľskou republikou v oblasti kultúry,- každoročné folklórne slávnosti,- lepšia koordinovanosť a propagácia kultúrnych aktivít obce,- výstavba izby folklóru a zvyklostí obce,- výstavba remeselného dvora,- rozvoj sponzorovania kultúry,- obnova zanikajúcich tradícií,- vydanie multimediálnych propagačných materiálov o obci, jej kultúrnom dedičstve a tradícii,- zefektívnenie spolupráce s okolitými obcami na regionálnej úrovni,- možnosť získania finančných prostriedkov z fondov EU,	<ul style="list-style-type: none">- nezáujem obyvateľov o rozvoj svojho kultúrneho povedomia,- slabá podpora kultúry zo strany štátu a VUC,- posun priorit mládeže ku konzumnej kultúre,- nedostatok finančných prostriedkov na šírenie miestnej kultúry za hranice katastrálneho územia na obce,- neuskutočnená rekonštrukcia kultúrneho domu,

5.7 CESTOVNÝ RUCH A PUBLIC RELATION

Silné stránky	Slabé stránky
<ul style="list-style-type: none">- bohaté kultúrne dedičstvo,- prírodné krásy v okolí obce,- CHKO Horná Orava,- veľký počet povrchových prírodných útvarov,- strategická východisková poloha na poznávacie výlety do širšieho okolia obce,- početné množstvo turistických chodníkov,- početné množstvo cykloturistických trás,- existencia poľovníckeho revíru,	<ul style="list-style-type: none">- málo rozvinutý cestovný ruch,- chýba rekreačné zázemie obce,- nedostatočná propagácia goodwillu a CR obce,- neexistencia www stránky obce,- nedostatočné služby v oblasti cestovného ruchu,- slabá kooperácia s cestovnými kancelárkami,- slabá propagácia tradičných umení a remesiel v obci,- nedostatok športovísk potenciálne využiteľných



<ul style="list-style-type: none">- prítomnosť lyžiarskeho vleku,- dostatok ubytovacích kapacít,- existencia stravovacích zariadení,- prítomnosť prírodného útvaru Juráňova dolina,-	návštevníkmi obce,
Príležitosti	Ohrozenia
<ul style="list-style-type: none">- možnosť rozvíjať agroturistiku,- možnosť rozvoja oddychovej turistiky v okolí- možnosti rozvoja cykloturistických, jazdeckých a náučných chodníkov,- vytypovanie lokality na rozvoj rekreačných aktivít,- výstavba rekreačného zariadenia v majetku obce,- výstavba rekreačného príslušenstva pri rekreačnom zariadení,- spracovať multimedialne propagačné materiály obce v rôznych jazykových mutáciách,- zefektívnenie spolupráce s okolitými obcami na regionálnej úrovni,- možnosť získania finančných prostriedkov z fondov EU- rozvíjať rodinnú rekreáciu,- vypracovať projekt obnovy nevyužívaných objektov pre CR,	<ul style="list-style-type: none">- prítomnosť CHKO výrazne obmedzí rozvoj aktivít cestovného ruchu v obci,- nízka tvorba disponibilných zdrojov ekonomických subjektov zamedzí rozvoju podnikateľských aktivít,- náročné získavanie úverových zdrojov,- neochota ľudí investovať a započítať podnikateľské aktivity v cestovnom ruchu,- zaostávanie obce v rozvoji CR sa nakoniec odrazí v úrovni kvality života jeho obyvateľov,- predstih „konkurenčných obcí“ v oblasti poznávacej turistiky, športovej a pobytovej turistiky,



6 STRATEGICKÉ CIELE ROZVOJA

STRATEGICKÝ CIEĽ

Na základe analýzy súčasnej situácie a predpokladov ďalšieho rozvoja sa navrhuje pre obec Brezovica nasledovný strategický cieľ:

„Zabezpečiť trvalo udržateľný rozvoj obce Vitanová, ktorý bude zameraný hlavne na trvalý ekonomický rast za predpokladu plného využitia existujúceho ako aj budúceho potenciálu obce. Hlavné rozvojové oblasti pre obec sú tunajšie prírodné podmienky vhodné na aktívnu a pasívnu rekreáciu, ktoré je nevyhnutné v plnej miere využiť v prospech obyvateľov obce a jej ďalšieho spoločenského, kultúrneho a hospodárskeho rozvoja. Do budúcnosti sa bude potrebné zamerať na ďalší rozvoj poľnohospodárskej produkcie, ktorá by sa mala orientovať viac na ekonomicky výhodnejšiu rastlinnú a živočíšnu výrobu, s podporou tunajších klimatických a prírodných podmienok. Vybudovať stredisko cestovného ruchu Vitanová / Oravice - Vrchdolinky s ubytovacími, stravovacími službami, a infraštruktúrou pre aktívne prežitie voľného času v zimnom a letnom období.“

Formulácia strategického cieľa vychádza z predpokladu, že budú vytvorené podmienky pre stabilizáciu, rozvoj a adaptáciu ekonomicky aktívnych a výkonných subjektov. Zvyšovanie výkonnosti hospodárstva na udržateľnej úrovni v dlhodobom horizonte a rast jeho konkurencieschopnosti je považované za prioritu. Zároveň však musia byť vytvorené také podmienky, aby sa nezvyšovali výdavky verejných prostriedkov, ale aby nastala ich konsolidácia za účelom podpory nových rozvojových projektov.

Navrhovaná stratégia vychádza zo strategických prístupov v rámci regionálneho rozvoja, ktoré sú postavené na:

- aktivizácii nedostatočne využívaného potenciálu a podpore hospodárskeho rozvoja obce a okolia,
- rozšírení a zvýšení podielu aktivít na úrovni partnerstva,
- aktivizácii nástrojov riadenia verejných výdavkov za účelom ich zníženia.

Súbežne je však potrebné venovať pozornosť aj rozvíjaniu ľudských zdrojov. Hlavným zámerom stratégie v tejto oblasti je zapojenie viacerých subjektov a postup riešenia danej problematiky v rámci partnerstva. V oblasti vybavenia územia dopravnou infraštruktúrou sa stratégia orientuje hlavne na vybudovanie prepojenia regiónu tak, aby bola zabezpečená napojenosť na dopravné koridory v dostatočnom čase a kvalite. Okrem zlepšenia dopravnej obslužnosti sa pozornosť venuje aj rozvoju informačnej spoločnosti. Stratégia v oblasti životného prostredia je zameraná na zlepšenie situácie zavádzaním nových ekologických metód výroby energie, novým prístupom občanov k ochrane životného prostredia. Stratégia je založená na eliminácii kľúčových disparít, ktoré sú bariérou rozvoja a na využití pozitívnych výhod, ktoré poskytujú príležitosti pre dlhodobý rast. To je možné uskutočniť len na úrovni partnerstva spoluprácou verejného a súkromného sektoru a integrovaným prístupom k riešeniu ekonomických, sociálnych a environmentálnych aspektov.

Na dosiahnutie strategického cieľa budú podporovať globálne ciele podľa jednotlivých kľúčových odvetví. Uvedené ciele plne korešpondujú s hlavnými cieľmi definovanými v PHSR Žilinského samosprávneho kraja a podporujú jeho naplnenie.

GLOBALNE CIELE ROZVOJA



Globálne ciele rozvoja definujú strategický zámer za príslušnú prioritnú rozvojovú oblasť. Strategický zámer je následne rozpracovaný na jednotlivé ciele rozvoja, ktoré sú zabezpečované príslušnými opatreniami.

- 6.1 Hospodárstvo a vedecko-technický rozvoj.
- 6.2 Technická infraštruktúra.
- 6.3 Životné prostredie.
- 6.4 Sociálna oblasť a zdravotníctvo.
- 6.5 Školstvo a šport.
- 6.6 Kultúra.
- 6.7 Cestovný ruch a public relations.

6.1 HOSPODÁRSTVO A VEDECKO-TECHNICKÝ ROZVOJ

Strategický zámer

Zlepšiť podmienky pre rozvoj podnikateľských aktivít, s dôrazom na zvýšenie úrovne zamestnanosti a úrovne a kvality služieb pre obyvateľov obce. V oblasti priemyslu je potrebné okrem zachovania stabilných prvkov výroby všetkými možnými opatreniami podporovať vytváranie nových pracovných príležitostí. Z uvedeného dôvodu sa predpokladá zriadenie novej priemyselnej zóny v južnej časti obce, ktorá by významným spôsobom pozitívne ovplyvnila zamestnanosť a ekonomickú stabilitu v obci.

Cieľ 6.1.1	Podpora malého a stredného podnikania zo strany obce
Opatrenie 6.1.1.1	Spracovať stratégiu podpory podnikania a zvýšenia informovanosti o možnostiach podpory zo strany obce, VÚC, štátu a EÚ.
Aktivita	Vypracovanie analýzy možností rozvoja podnikateľských aktivít v obci. Analýza a priebežná aktualizácia verejných výdavkových programov pre podporu podnikania. Prezentácia foriem podpory podnikateľských subjektov zo strany obce.
Opatrenie 6.1.1.2	Vytvorenie ekonomických a technických podmienok pre výstavbu priemyselnej zóny v obci - príprava územia a realizácia infraštruktúry.
Aktivita	Výkup súkromných pozemkov pre uskutočnenie investičnej výstavby Spracovanie technickej dokumentácie. Realizácia investičnej výstavby prípravy pozemkov – inžinierske siete. Výstavba výrobných a montážnych hál.
Opatrenie 6.1.1.3	Vymedziť prenajímateľné obecné priestory pre potrebné služby a remeselné dielne.
Aktivita	Rekonštrukcia vybraných budov v obecnom vlastníctve a ich príprava na prenájom podnikateľským subjektom.
Opatrenie 6.1.1.4	Vypracovať postup podpory, výučby a rozvoja tradičných remesiel v obci.
Aktivita	Vytvoriť materiálne finančné a personálne podmienky pre rozvoj tradičných remesiel v obci. Nadviazať spoluprácu vzdelávacích inštitúcií, obce, podnikateľských subjektov a obyvateľov obce pri výučbe a prezentácii tradičných remesiel.
Opatrenie 6.1.1.5	Zvýšenie kapacít informačných a poradenských služieb a podpora vzdelávania firiem.
Aktivita	Zabezpečenie personálnych a technických kapacít na poskytovanie informačných a poradenských služieb.
Opatrenie 6.1.1.6	Podpora budovania kooperačných sietí malých a stredných firiem.
Aktivita	Vytvoriť inštitucionálne podmienky na podporu MSP so susednými obcami. Analýza predpokladov budovania kooperačných sietí malých a stredných firiem v obci a jej okolí. Tvorba stratégie budovania kooperačných sietí malých a stredných firiem.
Opatrenie 6.1.1.7	Podporovanie zavádzania remeselníckych dielní pre remeslá, ktoré sú pre obec typické.
Aktivita	Výber a rekonštrukcia vhodných budov na alokáciu remeselného dvora. Zabezpečenie personálnych kapacít. Materiálne zabezpečenie remeselných dvorov predmetmi s kultúrnohistorickou



hodnotou.

Opatrenie 6.1.1.8 Rekonštrukcia existujúcej zastaralej priemyselnej zóny, s dôrazom na zavádzanie nových technológií - poľnohospodárske družstvo.

Aktivity Vyriešenie vlastníckych vzťahov.
Návrh alternatív rozvoja.
Vypracovanie technickej dokumentácie.
Rekonštrukcia priemyselnej zóny a obstaranie technológie.

Opatrenie 6.1.1.9 Zakladanie malých a stredných podnikov s majetkovou účasťou obce.

Aktivity Analýza možností rozvoja podnikateľských aktivít obcou.
Spracovanie podnikateľského zámeru obce.
Príprava podmienok pre založenie podnikateľského subjektu.
Založenie podnikateľského subjektu.

Opatrenie 6.1.1.10 Výstavba multifunkčného obchodného domu v južnej časti obce v okolí premostenia Oravice.

Aktivity Vypracovanie technickej dokumentácie.
Výkon pozemkových úprav.
Výstavba budovy.

Opatrenie 6.1.1.11 Výstavba rekreačného strediska v okolí geotermálneho vrtu.

Aktivity Vypracovanie technickej dokumentácie.
Vypracovanie podnikateľského plánu.
Výstavba ubytovacích kapacít a úprava okolia.

Opatrenie 6.1.1.12 Rekonštrukcia a vybavenie podkrovia polyfunkčného domu.

Aktivity Vypracovanie technickej dokumentácie.
Vypracovanie podnikateľského plánu.
Rekonštrukcia a vybavenie podkrovia.

Opatrenie 6.1.1.13 Výstavba vinárne v tradičnom rázovitom štýle.

Aktivity Vypracovanie technickej dokumentácie.
Vypracovanie podnikateľského plánu.
Výstavba vinárne a zariadenie priestorov.

Opatrenie 6.1.1.14 Zriadenie záhradnej reštaurácie.

Aktivity Vypracovanie podnikateľského plánu.
Obstaranie priestorov a zabezpečenie vybavenia.

Opatrenie 6.1.1.15 Rozvoj rybného hospodárstva - chov rýb.

Aktivity Vypracovanie technickej dokumentácie.
Vypracovanie podnikateľského plánu.
Výstavba zariadení na chov rýb.

Opatrenie 6.1.1.16 Výstavba ubytovacích kapacít v obci.

Aktivity Vypracovanie technickej dokumentácie.
Vypracovanie podnikateľského plánu.
Výstavba ubytovacích kapacít a úprava okolia.

Opatrenie 6.1.1.17 Zriadenie výroby nábytku.

Aktivity Vypracovanie podnikateľského plánu.
Založenie subjektu a obstaranie technológie.

Opatrenie 6.1.1.18 Výstavba vodnej elektrárne na vodnom toku Oravica.

Aktivity Vypracovanie technickej dokumentácie.
Vypracovanie podnikateľského plánu.
Úprava koryta vodného toku.
Výstavba vodnej elektrárne.

Opatrenie 6.1.1.19 Založenie výroby nábytku špecializovanú na masív.

Aktivity Vypracovanie podnikateľského plánu.
Založenie podnikateľského subjektu a obstaranie technológií.



Cieľ 6.1.2 Podpora tradičných odvetví priemyslu	
Opatrenia 6.1.2.1 Aktivity	Zavádzanie nových technológií do súčasných výrobných prevádzok. Podpora podnikateľov zavádzajúcich výrobu na báze progresívnych technológií, pomoc pri získavaní nenávratných finančných prostriedkov zo Štrukturálnych fondov na tento účel.
Opatrenia 6.1.2.2 Aktivity	Podporovať rozvoj tých odvetví priemyslu, pre ktorých rozvoj sú v okolí obce vytvorené ideálne podmienky – hlavne stavebný priemysel. Podpora rozvojových zámerov súkromnej sféry, ktoré sú v súlade s potrebami rozvoja obce a ktoré sú efektívne z pohľadu tvorby nových pracovných miest.
Opatrenia 6.1.2.3 Aktivity	Podpora výroby a podnikateľských subjektov, ktoré využívajú surovinové zdroje regiónu. Podpora spracovateľov miestnych surovín finančnými a nefinančnými opatreniami. Podpora rozvoja živnostenského podnikania, ktoré sa zameriava hlavne na využívanie miestnej surovinovej základne. Vytvorenie vhodného daňového prostredia pre uvedené podnikateľské subjekty.

6.2 TECHNICKÁ INFRAŠTRUKTÚRA

Strategický zámer

Rozvoj komplexnej infraštruktúry podporujúcej rozvoj obce a zohľadňujúcej rast kvality životného prostredia. Rozvoj infraštruktúry bude smerovať hlavne k jej rozšíreniu na potenciálne priemyselné zóny v obci, ako aj na rekonštrukciu súčasnej infraštruktúry – vodovodnej, elektrickej, cestnej.

Cieľ 6.2.1 Rozvoj dopravnej infraštruktúry	
Opatrenie 6.2.1.1 Aktivity	Výstavba cestnej komunikácie v časti Uboč, Tlum. Vypracovanie technickej dokumentácie. Výstavba cestnej komunikácie.
Opatrenie 6.2.1.2 Aktivity	Úprava miestnych komunikácií a výstavba chodníkov. Analýza súčasného stavu miestnych komunikácií. Vypracovanie technickej dokumentácie. Rekonštrukcia miestnych komunikácií.
Opatrenie 6.2.1.3 Aktivity	Budovanie miestnych cyklotrás. Vypracovanie technickej dokumentácie. Výstavba cyklotrás.
Opatrenie 6.2.1.4 Aktivity	Výstavba nových autobusových zastávok. Vypracovanie technickej dokumentácie. Výstavba zastávok SAD.

Cieľ 6.2.2 Rozvoj občianskej infraštruktúry	
Opatrenie 6.2.2.1 Aktivity	Rozšírenie intravilánu obce vzhľadom na potenciálnu výstavbu IBV, prípadne priemyselnej zóny. Vypracovanie technickej dokumentácie. Príprava pozemkov a inžinierskych sietí.
Opatrenie 6.2.2.2 Aktivity	Dostavba miestneho vodovodu. Výber dodávateľa na výkon stavebných prác. Dostavba vodovodnej siete.
Opatrenie 6.2.2.3 Aktivity	Rekonštrukcia a rozšírenie verejného osvetlenia. Vypracovanie technickej dokumentácie a príprava projektového spisu. Rekonštrukcia a výstavba verejného osvetlenia v neosvetlenej časti obce a v priemyselnej časti obce.
Opatrenie 6.2.2.4 Aktivity	Výstavba nového administratívno-správneho centra na nových rozvojových plochách na severe obce. Vypracovanie technickej dokumentácie. Výstavba AS centra.
Opatrenie 6.2.2.5	Úprava verejných plôch.



Aktivity	Vypracovanie technickej dokumentácie a príprava projektového spisu. Úprava verejných plôch.
Opatrenie 6.2.2.6	Rekonštrukcia mostov a lávok.
Aktivity	Vypracovanie technickej dokumentácie a príprava projektového spisu. Rekonštrukcia mostov a lávok.
Opatrenie 6.2.2.7	Výstavba ČOV.
Aktivity	Dostavba ČOV. Napojenie domácností.
Opatrenie 6.2.2.8	Regulácia korýt miestnych tokov prechádzajúcich cez obec.
Aktivity	Analýza súčasného stavu. Vypracovanie technickej dokumentácie. Spevnenie a regulácia korýt miestnych potokov.
Opatrenie 6.2.2.9	Kompletná plynofikácia obce.
Aktivity	Vypracovanie technickej dokumentácie. Dokončenie plynofikácie obce.
Opatrenie 6.2.2.10	Výstavba bezdrôtového rozhlasu.
Aktivity	Spracovanie technickej dokumentácie. Výber dodávateľa – verejná súťaž. Inštalácia bezdrôtového rozhlasu.
Opatrenie 6.2.2.11	Výstavba stanice PHM.
Aktivity	Vypracovanie technickej dokumentácie. Výstavba stanice PHM.
Opatrenie 6.2.2.12	Rekonštrukcia budovy obecného úradu.
Aktivity	Spracovanie technickej dokumentácie. Výber dodávateľa výkonu rekonštrukčných prác. Realizácia rekonštrukčných prác – zateplenie budovy, výmena okien.
Opatrenie 6.2.2.13	Zabezpečenie vysokorýchlostného Internetu.
Aktivity	Výber vhodného riešenia. Výber poskytovateľa Internetových služieb. Inštalácia zariadení a pripojenie domácností.
Opatrenie 6.2.2.14	Zriadenie verejného internetu.
Aktivity	Inštalácia zariadení a spustenie prevádzky.
Opatrenie 6.2.2.15	Výstavba bezdrôtového rozhlasu.
Aktivity	Vypracovanie technickej dokumentácie. Výstavba bezdrôtového internetu.
Opatrenie 6.2.2.16	Iluminácia historických budov v obci.
Aktivity	Iluminácia budov.
Opatrenie 6.2.2.17	Dostavba kanalizačnej siete.
Aktivity	Výkon pozemných prác. Dostavba kanalizačnej siete.

6.3 ŽIVOTNÉ PROSTREDIE

Strategický zámer

Strategickým zámerom obce je nielen zachovanie existujúceho dobrého stavu životného prostredia a zvyšovania jeho kvality, ale aj eliminácia slabých stránok, neustála osвета, výchova a informovanosť o stave životného prostredia.



Ciel' 6.3.1 Nakladanie s komunálnym a drobným stavebným odpadom	
Opatrenie 6.3.1.1	V súlade s prijatými koncepciami zabezpečiť permanentné znižovanie podielu skladovanej časti odpadov, k čomu organizovať mobilné zbery textílií, kovového odpadu, viacvrstvových obalov nebezpečných odpadov.
Aktivity	Zvýšiť enviromentálne povedomie ľudí. Zabezpečenie zberného kontajneru 2 x ročne. Zabezpečenie zberu nebezpečných odpadov.
Opatrenie 6.3.1.2	Zabezpečiť separáciu komunálneho odpadu v celej obci.
Aktivity	Ekonomicky motivovať obyvateľstvo. Zabezpečiť požadované podmienky pre realizáciu separovaného zberu.
Opatrenie 6.3.1.3	Zabezpečiť likvidáciu čiernych skládok v obci.
Aktivity	Lokalizácia čiernych skládok. Likvidácia skládok.
Ciel' 6.3.2 Informovanosť a poradenstvo	
Opatrenie 6.3.2.1	Spracovať koncepciu zabezpečenia informovanosti, poradenstva a prevencie v oblasti ŽP. Trvale preferovať poradenstvo a prevenciu pred represiou.
Aktivity	Vypracovanie koncepcie pre ochranu životného prostredia v obci. Prezentácia a šírenie osvety v oblasti životného prostredia.
Ciel' 6.3.3 Ochrana a racionálne využívanie vôd	
Opatrenie 6.3.3.1	Zabezpečiť dostavbu kanalizačnej siete a spustenie čističky odpadových vôd, znížiť množstvo znečisťujúcich látok vo vypúšťaných odpadových vodách na limitovanú úroveň.
Aktivity	Dostavba kanalizačnej siete. Napojenie domácností. Spustenie ČOV.
Opatrenie 6.3.3.2	Zabezpečiť dostatok kvalitnej pitnej vody, minimalizovať straty vo vodovodných sieťach.
Aktivity	Údržba existujúcej vodovodnej siete. Pravidelný monitoring vodovodnej siete.
Opatrenie 6.3.3.3	Obnoviť prirodzené vodozadržné funkcie tokov a inundačných území (obnoviť staré korytá).
Aktivity	Rekultivácia existujúcich koryt vodných tokov v obci. Pravidelný monitoring.
Opatrenie 6.3.3.4	Zamedziť možnostiam znečistenia povrchových vôd tunajším poľnohospodárskym družstvom.
Aktivity	Pravidelný monitoring.
Ciel' 6.3.4 Ochrana ovzdušia	
Opatrenie 6.3.4.1	Zabezpečiť zníženie produkovaných emisií hlavným zdrojom znečistenia – domácnosti.
Aktivity	Obmedziť spaľovaniu fosílnych palív. Prechod na alternatívne zdroje vykurovania.
Ciel' 6.3.5 Rozvoj životného prostredia	
Opatrenie 6.3.5.1	Výsadba líniovej drevinovej vegetácie v severnej časti katastra v priestore súvislých orných pôd.
Aktivity	Vypracovanie technickej dokumentácie. Výsadba a úprava terénu.
Opatrenie 6.3.5.2	Výsadba hygienickej a izolačnej vegetácie okolo areálu poľnohospodárskeho družstva.
Aktivity	Vypracovanie technickej dokumentácie. Výsadba a úprava terénu.
Opatrenie 6.3.5.3	Výsadba kultivačnej zelene popri vodnom toku Oravice.
Aktivity	Vypracovanie technickej dokumentácie. Výsadba a úprava terénu.



- | | |
|--------------------------|--|
| Opatrenie 6.3.5.4 | Rekonštrukcia centra obce - výstavba oddychovej zóny. |
| Aktivity | Vypracovanie technickej dokumentácie.
Výsadba a úprava terénu. |
| Opatrenie 6.3.5.5 | Výstavba viacúčelového verejného priestranstva s príslušenstvom. |
| Aktivity | Vypracovanie technickej dokumentácie.
Výstavba verejného priestranstva. |

6.4 SOCIÁLNA OBLASŤ A ZDRAVOTNÍCTVO

Strategický zámer

Neustále rozvíjať širokú paletu sociálnych a zdravotných služieb poskytovaných v obci. Dbáť o ich dostupnosť, kvalitu a vzájomnú vyváženosť za účelom dosiahnutia dôstojných podmienok života všetkých kategórií obyvateľov obce.

Cieľ 6.4.1	Doplniť chýbajúcu infraštruktúru sociálnych zariadení v obci a zvýšiť ich kvalitu.
Opatrenie 6.4.1.1	Vybudovať/zriadiť zariadenie poskytujúce sociálne služby (dom opatrovateľskej služby, domov dôchodcov).
Aktivity	Výber vhodnej alternatívy zriadenia zariadenia. Vypracovanie technickej dokumentácie. Realizácia - výstavba / rekonštrukcia budovy pre zariadenie poskytujúce sociálne služby.
Opatrenie 6.4.1.2	Zriadenie vývarovne pre starých občanov.
Aktivity	Zabezpečenie priestorov. Zabezpečenie zariadenia.
Opatrenie 6.4.1.3	Založenie klubu dôchodcov.
Aktivity	Zabezpečenie priestorového a materiálneho vybavenia.
Opatrenie 6.4.1.4	Výstavba domova sociálnych služieb.
Aktivity	Vypracovanie technickej dokumentácie. Výstavba Domova sociálnych služieb.
Cieľ 6.4.2	Zlepšiť úroveň poskytovania zdravotníckych a sociálnych služieb.
Opatrenie 6.4.2.1	Zlepšenie úrovne poskytovania domácej ošetrovateľskej starostlivosti, rozšírenie jej služieb o poskytovanie rehabilitačných cvičení.
Aktivity	Zvýšenie kvality poskytovaných služieb. Zvýšenie personálnych kapacít v prípade potreby.
Opatrenie 6.4.2.2	Zabezpečiť aspoň raz mesačne poradňu v obci.
Aktivity	Zabezpečenie personálnych kapacít. Zabezpečenie priestorov.
Opatrenie 6.4.2.3	Zabezpečiť dostupnosť zdravotnej starostlivosti pre dospelých občanov.
Aktivity	Zabezpečiť v súčinnosti s okresným mestom a spádovou obcou pre oblasť poskytovania zdravotníckych služieb ich maximálnu dostupnosť.
Opatrenie 6.4.2.4	Zabezpečovať komplexnú zdravotnú starostlivosť o starých ľuďí a dlhodobo chorých.
Aktivity	Analýza dopytu po uvedených službách. Zabezpečenie personálnych kapacít, priestorov a finančných prostriedkov.
Opatrenie 6.4.2.5	Zvýšiť úroveň poskytovaných sociálnych služieb.
Aktivity	Zvýšenie kvality poskytovaných služieb. Zvýšenie personálnych kapacít v prípade potreby.
Opatrenie 6.4.2.6	Podporiť služby pre marginalizované skupiny občanov a týrané ženy.
Aktivity	Analýza dopytu po uvedených službách Zabezpečenie personálnych kapacít. Zabezpečenie priestorov.
Opatrenie 6.4.2.7	Zriadiť zdravotnícke stredisko - pracovisko detskej lekárky, všeobecného lekára a zubnú ambulanciu.
Aktivity	Vypracovanie technickej dokumentácie. Zabezpečenie priestorov pre zriadenie zdravotného strediska.
Opatrenie 6.4.2.8	Liečebno-rehabilitačné zariadenie v obci.



Aktivity	Vypracovanie technickej dokumentácie. Výstavba zariadenia.
Opatrenie 6.4.2.9	Zriadenie centra voľného času.
Aktivity	Zabezpečenie priestorov. Vnútorne vybavenie.
Opatrenie 6.4.2.10	Zriadenie chránenej dielne pre handicapovaných obyvateľov obce.
Aktivity	Zabezpečenie priestorov. Vnútorne vybavenie.

6.5 ŠKOLSTVO A ŠPORT

Strategický zámer

Zabezpečenie všestranného rozvoja detí a mládeže. Zlepšenie technického stavu a vybavenia školy. V športe umožniť ponuku čo najširšej palety služieb, zabezpečiť čo najefektívnejšie a transparentné využitie verejných financií ku prospechu všetkých občanov obce. Podpora existujúcich športových podujatí, ako aj vytváranie vhodných podmienok pre rozvoj rôznych druhov športu nielen pre obyvateľov obce.

Cieľ 6.5.1	Budovanie a rozvoj školskej infraštruktúry.
Opatrenie 6.5.1.1	Modernizovať a rekonštruovať budovu základnej školy a materskej školy.
Aktivity	Výmena plastových okien. Zateplenie budov. Výmena strešnej krytiny. Modernizácia vnútorného zariadenia školy.
Opatrenie 6.5.1.2	Modernizácia vnútorného vybavenia základnej školy.
Aktivity	Výber vhodného dodávateľa. Nákup zariadení.
Opatrenie 6.5.1.3	Rekonštrukcia sociálnych zariadení v budove základnej školy.
Aktivity	Rekonštrukcia sociálnych zariadení.
Opatrenie 6.5.1.4	Vybudovanie športového ihriska pre potreby základnej a materskej školy.
Aktivity	Spracovanie technickej dokumentácie. Výber vhodnej lokality. Výstavba ihriska.
Opatrenie 6.5.1.5	Výstavba telocvične nielen pre potreby školy.
Aktivity	Vypracovanie technickej dokumentácie. Výstavba telocvične.
Opatrenie 6.5.1.6	Dostavba športového areálu o šatne, hygienické zariadenia a ďalšie ihriská.
Aktivity	Vypracovanie technickej dokumentácie. Dostavba areálu.
Opatrenie 6.5.1.7	Výstavba nového areálu MŠ v jestvujúcom centre obce.
Aktivity	Vypracovanie technickej dokumentácie. Výstavba areálu MŠ.
Opatrenie 6.5.1.8	V uvoľnených priestoroch zriadiť špeciálne učebne pre potreby základnej školy pre priestory pre záujmovú a mimoškolskú činnosť.
Aktivity	Materiálne zabezpečenie.
Opatrenie 6.5.1.9	Rekonštrukcia priestorov bývalej materskej školy.
Aktivity	Vypracovanie technickej dokumentácie. Rekonštrukcia priestorov.



Cieľ 6.5.2.	Trvalé skvalitňovanie vyváženej ponuky výkonnostného a rekreačného športu.
Opatrenie 6.5.2.1 Aktivity	Výbudovanie športového areálu v obci. Výber lokality a spracovanie technickej dokumentácie. Výstavba areálu.
Opatrenie 6.5.2.2 Aktivity	Výstavba detských ihrísk. Vypracovanie technickej dokumentácie. Výstavba ihrísk.
Opatrenie 6.5.2.3 Aktivity	Výstavba cykloturistických trás. Spracovanie technickej dokumentácie. Výstavba trás.
Opatrenie 6.5.2.4 Aktivity	Dostavba futbalového ihriska s príslušenstvom ako aj parkovacích plôch. Vypracovanie technickej dokumentácie. Dostavba ihriska s príslušenstvom.
Opatrenie 6.5.2.5 Aktivity	Vytváranie materiálnych a finančných podmienok na rozvoj výkonnostného a rekreačného športu v obci. Zabezpečenie materiálno-technického a finančného vybavenia.
Opatrenie 6.5.2.6 Aktivity	Podpora organizácie športových podujatí regionálneho významu. Zabezpečenie personálnych kapacít. Zabezpečenie materiálno-technického a finančného vybavenia.
Opatrenie 6.5.2.7 Aktivity	Podpora športových aktivít zdravotne postihnutých občanov. Zabezpečenie materiálno-technického a finančného vybavenia.
Opatrenie 6.5.2.8 Aktivity	Podporovať talentovanú mládež. Zabezpečenie materiálno-technického a finančného vybavenia.
Opatrenie 6.5.2.9 Aktivity	Spolupracovať s občianskymi združeniami, inými právnickými a fyzickými osobami, pôsobiacimi v oblasti telesnej kultúry. Zabezpečenie personálnych kapacít.
Opatrenie 6.5.2.10 Aktivity	Výstavba nového lyžiarskeho vleku na severnom svahu (južne od navrhovaného areálu termálnych kúpalísk) s návaznosťou na jestvujúci vlek. Vypracovanie technickej dokumentácie. Výstavba vleku a príslušenstva (stravovacie zariadenie, požičovňa športového náradia).
Opatrenie 6.5.2.11 Aktivity	Výstavba športových plôch v obci. Vypracovanie technickej dokumentácie. Výstavba športových plôch.

6.6 KULTÚRA

Strategický zámer

Trvalé pôsobenie na kultúrne povedomie obyvateľov širokou paletou kultúrnych aktivít organizovaných externými subjektami. Existencia dôstojných priestorov pre kultúrne aktivity je povinnosť obce. Priebežná a kreatívna propagácia podujatí má vplyv na imidž obce a tým aj na cestovný ruch.



Cieľ 6.6.1	Zachovanie kultúrno-historického potenciálu obce a rozvoj kultúrnych, informačných a voľnočasových aktivít v nadväznosti na rozvoj cestovného ruchu na regionálnej a miestnej úrovni.
Opatrenie 6.6.1.1 Aktivity	Výstavba prírodného amfiteátru v obci. Vypracovanie technickej dokumentácie. Výstavba amfiteátru a úprava okolia.
Opatrenie 6.6.1.2 Aktivity	Rekonštrukcia tradičnej architektúry a zriadenie stálych expozícií z pôvodného štýlu života obyvateľov vo obci. Výber vhodných objektov. Vyriešenie vlastníckych vzťahov. Rekonštrukcia a vybavenie expozície.
Opatrenie 6.6.1.3 Aktivity	Prepojiť obec so subjektami cestovného ruchu, agroturistiky. Zabezpečenie personálnych kapacít.
Opatrenie 6.6.1.4 Aktivity	Budovanie remeselníckych dvorov. Výber a rekonštrukcia vhodných budov na alokáciu remeselného dvora. Zabezpečenie personálnych kapacít. Materiálne zabezpečenie remeselných dvorov predmetmi s kultúrohistorickou hodnotou.
Opatrenie 6.6.1.5 Aktivity	Vybudovanie turistických a náučných trás pre žiakov, študentov, rodiny s deťmi, priemerných aj náročných klientov s využitím kultúrno-historického, folklórneho aj prírodného bohatstva. Zabezpečenie personálnych kapacít. Výber vhodných trás. Spracovanie technickej dokumentácie. Realizácia výstavby.
Opatrenie 6.6.1.6 Aktivity	Zachovanie a rozvoj ľudových tradícií (folklórny tanec, hudba a spev, ľudové remeslá, ľudový odev a doplnky, pôvodné bývanie a hospodárenie) a ich maximálne využitie v cestovnom ruchu a agroturistike. Zabezpečenie priestorov, finančných a materiálnych prostriedkov.
Opatrenie 6.6.1.7 Aktivity	Rekonštrukcia domu kultúry. Vypracovanie technickej dokumentácie. Výmena plastových okien. Zateplenie budov. Výmena strešnej krytiny.
Opatrenie 6.6.1.8 Aktivity	Rekonštrukcia vnútorného vybavenia domu kultúry. Vypracovanie technickej dokumentácie. Rekonštrukcia vnútorného vybavenia.
Opatrenie 6.6.1.9 Aktivity	Zavedenie káblovej televízie v obci. Technické zabezpečenie. Spustenie káblovej televízie.
Opatrenie 6.6.1.10 Aktivity	Organizovanie pravidelných kultúrnych podujatí – Deň obce, Hody, atď.. Personálne zabezpečenie.
Cieľ 6.6.2	Organizačné zabezpečenie
Opatrenie 6.6.2.1 Aktivity	Spracovať kalendár kultúrnych podujatí na celý rok, tento priebežne aktualizovať. Rozšíriť žánrovú ponuku s orientáciou na hodnotný kultúrny prínos. Personálne a finančné zabezpečenie. Spracovanie kalendár kultúrnych podujatí.
Cieľ 6.6.3	Propagácia v oblasti kultúry
Opatrenie 6.6.3.1 Aktivity	Spracovať globálnu koncepciu „propagácie“ histórie obce v multimediálnej forme. Personálne a finančné zabezpečenie. Spracovanie koncepcie v multimediálnej forme.
Opatrenie 6.6.3.2	Spracovať komplexný informačný bulletin o historickom vývoji a



Aktivity	tradíciách obce pre školy aj subjekty cestovného ruchu. Personálne a finančné zabezpečenie. Spracovanie buletínu.
Opatrenie 6.6.3.3 Aktivity	Propagácia kultúry na Internete prostredníctvom www stránky obce. Finančné zabezpečenie. Obsahová analýza www stránky. Priebežná aktualizácia www stránky.

6.7 CESTOVNÝ RUCH A PUBLIC RELATIONS

Strategický zámer

Budovať goodwill obce a dosiahnuť, aby sa stala strediskom cestovného ruchu v oblasti športu, kultúry a turistiky. Využiť prírodný potenciál, ktorý ponúka blízke aj širšie okolie obce.

Cieľ 6.8.1	Účinná propagácia obce.
Opatrenie 6.8.1.1 Aktivity	Vytvorenie samostatnej www stránky obce. Finančné zabezpečenie. Obsahová analýza www stránky. Priebežná aktualizácia www stránky.
Opatrenie 6.8.1.2 Aktivity	Spracovať globálnu koncepciu propagácie obce v multimedialnej forme. Personálne a finančné zabezpečenie. Spracovanie koncepcie v multimedialnej forme.
Opatrenie 6.8.1.3 Aktivity	Spracovať koncepciu regionálnej spolupráce s okolitými turistickými lokalitami a domácimi i zahraničnými CK. Personálne a finančné zabezpečenie. Spracovanie koncepcie regionálnej spolupráce.

Cieľ 6.8.2	Rekreačno - relaxačné zázemie obce.
Opatrenie 6.8.2.1 Aktivity	Výstavba nového lyžiarskeho vleku na severnom svahu (južne od navrhovaného areálu termálnych kúpalísk) s návaznosťou na jeztvujúci vlek. Vypracovanie technickej dokumentácie. Výstavba vleku a príslušenstva (stravovacie zariadenie, požičovňa športového náradia).
Opatrenie 6.8.2.2 Aktivity	Vybudovanie oddychovej zóny obce. Spracovanie technickej dokumentácie. Vybudovanie zóny.
Opatrenie 6.8.2.3 Aktivity	Výstavba športových plôch v obci. Vypracovanie technickej dokumentácie. Výstavba športových plôch.
Opatrenie 6.8.2.4 Aktivity	Vybudovanie športového areálu v obci. Výber lokality a spracovanie technickej dokumentácie. Výstavba areálu.
Opatrenie 6.8.2.5 Aktivity	Výstavba rekreačného strediska v okolí geotermálneho vrtu. Vypracovanie technickej dokumentácie. Vypracovanie podnikateľského plánu. Výstavba ubytovacích kapacít a úprava okolia.
Opatrenie 6.8.2.6 Aktivity	Výstavba ubytovacích kapacít v obci. Vypracovanie technickej dokumentácie. Vypracovanie podnikateľského plánu. Výstavba ubytovacích kapacít a úprava okolia.
Opatrenie 6.8.2.7 Aktivity	Výstavba strediska cestovného ruchu - Vitanová / Oravice - Vrchdolíny. Vypracovanie technickej dokumentácie. Vypracovanie podnikateľského plánu. Výstavba ubytovacích kapacít a úprava okolia. Výstavba stravovacích kapacít. Výstavba lyžiarskeho strediska. Výstavba bobových dráh a ďalšej infraštruktúry cestovného ruchu.



Cieľ 6.8.3 Podpora podnikateľských aktivít v cestovnom ruchu.	
Opatrenie 6.8.3.1	Uzavrieť s podnikateľmi dohody o poskytovaní služieb v agroturistike a cestovnom ruchu a o propagovaní ich služieb obcou.
Aktivity	Zabezpečenie personálnych kapacít.
Opatrenie 6.8.3.2	Podporovať podnikateľské subjekty, neziskové organizácie a inštitúcie pri získavaní finančných prostriedkov z grantov a fondov EÚ.
Aktivity	Zabezpečenie personálnych kapacít.

7 MERATEĽNÉ INDIKÁTORY

Monitorovanie Programu hospodárskeho a sociálneho rozvoja obce Vitanová sa vykonáva na základe súboru indikátorov priradených k jednotlivým cieľom a opatreniam (ktoré môžu byť priebežne konkretizované). Indikátory podporujú oprávnenosť verejných výdavkov na jednotlivé opatrenia a zároveň preukazujú ekonomickú účinnosť realizovaných verejných výdavkov. Indikátory budú zároveň základným faktorom pri tvorbe kritérií na čerpanie finančnej podpory z regionálneho rozvojového fondu.

7.1 HOSPODÁRSTVO A VEDECKO-TECHNICKÝ ROZVOJ

Ciele a opatrenia		Merateľné indikátory
Cieľ 6.1.1	Podpora malého a stredného podnikania zo strany obce.	
Opatrenie 6.1.1.1	Spracovať stratégiu podpory podnikania a zvýšenia informovanosti o možnostiach podpory zo strany obce, VÚC, štátu a EÚ.	počet vypracovaných stratégií, počet informovaných subjektov, počet podporených subjektov,
Opatrenie 6.1.1.2	Vytvorenie ekonomických a technických podmienok pre výstavbu priemyselnej zóny v obci - príprava územia a realizácia infraštruktúry.	objem preinvestovaných prostriedkov v SKK, počet novozaložených podnikov, počet novovytvorených pracovných miest,
Opatrenie 6.1.1.3	Vymedziť prenajímateľné obecné priestory pre potrebné služby a remeselné dielne.	m ² zrekonštruovaných plôch pre remeselné dielne, počet novovytvorených pracovných miest, objem vyprodukovanej produkcie v SKK za rok,
Opatrenie 6.1.1.4	Vypracovať postup podpory, výučby a rozvoja tradičných remesiel v obci.	výška prostriedkov prerozdelená v rámci podpory, počet vyškolených remeselníkov, počet novovytvorených pracovných miest,
Opatrenie 6.1.1.5	Zvýšenie kapacít informačných a poradenských služieb a podpora vzdelávania firiem.	počet informovaných subjektov, výška prostriedkov preinvestovaných do zlepšenia informovanosti,
Opatrenie 6.1.1.6	Podpora budovania kooperačných sietí malých a stredných firiem.	počet nových založených podnikateľských subjektov, počet novovytvorených pracovných miest, ekonomická aktivita obce, miera nezamestnanosti v obci,
Opatrenie 6.1.1.7	Podporovanie zavádzania remeselníckych dielní pre remeslá, ktoré sú pre obec typické.	počet nových založených podnikateľských subjektov, počet novovytvorených pracovných miest, objem vyprodukovaného tovaru/služieb v SKK za rok,
Opatrenie 6.1.1.8	Rekonštrukcia existujúcej zastaralej priemyselnej zóny, s dôrazom na zavádzanie nových technológií - poľnohospodárske družstvo.	objem preinvestovaných SKK, zvýšenie produktivity, zvýšenie objemu vypestovanej produkcie v SKK, počet pracovných miest udržaných v dôsledku investícií do moderných technológií,



Opatrenie 6.1.1.9	Zakladanie malých a stredných podnikov s majetkovou účasťou obce.	počet nových založených podnikateľských subjektov, počet novovytvorených pracovných miest, ekonomická aktivita obce, miera nezamestnanosti v obci, objem vyprodukovaného HDP v dôsledku finančnej podpory MSP,
Opatrenie 6.1.1.10	Výstavba multifunkčného obchodného domu v južnej časti obce v okolí premostenia Oravice.	počet nových podnikateľských subjektov, počet nových pracovných miest, počet nových poskytovaných služieb, objem vyprodukovaného HDP,
Opatrenie 6.1.1.11	Výstavba rekreačného strediska v okolí geotermálneho vrtu.	počet zriadených ubytovacích kapacít, počet nových návštevníkov obce, tržby z predaja turistických služieb, počet vytvorených pracovných miest,
Opatrenie 6.1.1.12	Rekonštrukcia a vybavenie podkrovia polyfunkčného domu.	objem vyprodukovaného HDP v SKK, počet novovytvorených pracovných miest,
Opatrenie 6.1.1.13	Výstavba vinárne v tradičnom rázovitom štýle.	objem dodaného tovaru v SKK, počet nových odberateľov, počet novovytvorených pracovných miest,
Opatrenie 6.1.1.14	Zriadenie záhradnej reštaurácie.	počet novovytvorených pracovných miest, objem vyprodukovaného HDP v SKK, kapacita zariadenia, výdajnosť jedál za deň,
Opatrenie 6.1.1.15	Rozvoj rybného hospodárstva - chov rýb.	objem spracovaného tovaru v SKK, objem vyprodukovaného rybieho mäsa v tonách. počet novovytvorených pracovných miest,
Opatrenie 6.1.1.16	Výstavba ubytovacích kapacít v obci.	počet zriadených ubytovacích kapacít, počet nových návštevníkov obce, tržby z predaja turistických služieb, počet vytvorených pracovných miest,
Opatrenie 6.1.1.17	Zriadenie výroby nábytku.	počet novovytvorených pracovných miest, objem vyprodukovaného HDP,
Opatrenie 6.1.1.18	Výstavba vodnej elektrárne na vodnom toku Oravica.	objem vyprodukovanej elektrickej energie, počet novovytvorených pracovných miest, objem vyprodukovaného HDP,

Ciele a opatrenia		Merateľné indikátory
Cieľ 6.1.2	Podpora tradičných odvetví priemyslu	
Opatrenia 6.1.2.1	Zavádzanie nových technológií do súčasných výrobných prevádzok.	zvýšenie produkcie, zvýšenie konkurencieschopnosti produkcie, zvýšenie tržieb z produkcie, počet zachovaných pracovných miest,
Opatrenia 6.1.2.2	Podporovať rozvoj tých odvetví priemyslu, pre ktorých rozvoj sú v okolí obce vytvorené ideálne podmienky – hlavne stavebný priemysel.	výška investícií v SKK, počet nových pracovných miest, zvýšenie tvorby HDP v SKK, tržby z predaja produkcie,
Opatrenia 6.1.2.3	Podpora výroby a podnikateľských subjektov, ktoré využívajú surovínové zdroje regiónu.	počet podporených podnikateľských subjektov, počet nových pracovných miest, tržby z predaja produkcie,

7.2 TECHNICKÁ INFRAŠTRUKTÚRA

Ciele a opatrenia		Merateľné indikátory
Cieľ 6.2.1	Rozvoj dopravnej infraštruktúry	
Opatrenie 6.2.1.1	Výstavba cestnej komunikácie v časti Uboč, Tlum.	km novovybudovanej komunikácie, počet nových návštevníkov, hustota dopravy,
Opatrenie 6.2.1.2	Úprava miestnych komunikácií a výstavba chodníkov.	km novovybudovanej komunikácie, km novovybudovaných chodníkov,



Opatrenie 6.2.1.3	Budovanie miestnych cyklotrás.	km vybudovaných cyklotrás,
Opatrenie 6.2.1.4	Výstavba nových autobusových zastávok.	počet novovybudovaných zastávok,

Ciele a opatrenia		Merateľné indikátory
Cieľ 6.2.2	Rozvoj občianskej infraštruktúry	
Opatrenie 6.2.2.1	Rozšírenie intravilánu obce vzhľadom na potenciálnu výstavbu IBV, prípadne priemyselné zóny.	m ² upravených plôch pre IBV,
Opatrenie 6.2.2.2	Dostavba miestneho vodovodu.	km novovybudovaného miestneho vodovodu,
Opatrenie 6.2.2.3	Rekonštrukcia a rozšírenie verejného osvetlenia.	osvetlenie obce v %, zníženie spotreby elektrickej energie v dôsledku rekonštrukcie verejného osvetlenia,
Opatrenie 6.2.2.4	Výstavba nového administratívno-správneho centra na nových rozvojových plochách na severe obce.	počet vybudovaných miestností, celková úžitková plocha centra, počet nových pracovných miest,
Opatrenie 6.2.2.5	Úprava verejných plôch.	m ² upravených verejných plôch, ks vysadených nových okrasných krovín a stromov,
Opatrenie 6.2.2.6	Rekonštrukcia mostov a lávok.	počet zrekonštruovaných mostov, počet zrekonštruovaných lávok,
Opatrenie 6.2.2.7	Výstavba ČOV.	počet novopripojených domácností, objem vyčistenej splaškovej vody m ³ ,
Opatrenie 6.2.2.8	Regulácia koryt miestnych tokov prechádzajúcich cez obec.	km zregulovaných a upravených koryt miestnych tokov,
Opatrenie 6.2.2.9	Kompletná plynofikácia obce.	počet novopripojených domácností, km novovybudovanej plynofikačnej siete, m ³ spotrebovaného plynu,
Opatrenie 6.2.2.10	Výstavba bezdrôtového rozhlasu.	informovanosť obce v %, počet novonainštalovaných reprosústav,
Opatrenie 6.2.2.11	Výstavba stanice PHM.	objem predaných pohonných hmôt, počet novovytvorených pracovných miest,
Opatrenie 6.2.2.12	Rekonštrukcia budovy obecného úradu.	Zníženie koeficientu prestupu tepla, m ² zrekonštruovanej strešnej krytiny, m ² zrekonštruovanej podlahovej krytiny,
Opatrenie 6.2.2.13	Zabezpečenie vysokorychlostného Internetu.	počet novopripojených domácností, počet pripojených podnikateľských subjektov,
Opatrenie 6.2.2.14	Zriadenie verejného internetu.	počet novopripojených domácností, využitie Internetu v hodinách, využitie Internetu v objeme prenesených dát, zníženie nezamestnanosti v obci,
Opatrenie 6.2.2.15	Výstavba bezdrôtového rozhlasu.	zlepšenie prenosu v %, pokrytie intravilánu v %,
Opatrenie 6.2.2.16	Iluminácia historických budov v obci.	počet iluminovaných budov, počet nových návštevníkov obce,
Opatrenie 6.2.2.17	Dostavba kanalizačnej siete.	m ³ odvedenej splaškovej vody kanalizáciou, km novovybudovanej kanalizačnej siete, počet novopripojených domácností,

7.3 ŽIVOTNÉ PROSTREDIE

Ciele a opatrenia		Merateľné indikátory
Cieľ 6.3.1	Nakladanie s komunálnym a drobným stavebným odpadom	
Opatrenie 6.3.1.1	V súlade s prijatými koncepciami zabezpečiť permanentné znižovanie podielu skladovanej časti odpadov, k čomu organizovať mobilné zbery textílií, kovového odpadu, viacvrstvových obalov nebezpečných odpadov.	zníženie odpadov v tonách, SKK zo separovaného odpadu,
Opatrenie 6.3.1.2	Zabezpečiť separáciu komunálneho odpadu v celej obci.	objem vyseparovaného odpadu v tonách, SKK zo separovaného odpadu,
Opatrenie 6.3.1.3	Zabezpečiť likvidáciu čiernych skládok v obci.	m ² rekultivovanej plochy čiernych skládok,



Ciele a opatrenia		Merateľné indikátory
Cieľ 6.3.2	Informovanosť a poradenstvo	
Opatrenie 6.3.2.1	Spracovať koncepciu zabezpečenia informovanosti, poradenstva a prevencie v oblasti ŽP. Trvale preferovať poradenstvo a prevenciu pred represiou.	počet vypracovaných koncepcií, počet poučených subjektov,

Ciele a opatrenia		Merateľné indikátory
Cieľ 6.3.3	Ochrana a racionálne využívanie vôd	
Opatrenie 6.3.3.1	Zabezpečiť dostavbu kanalizačnej siete a spustenie čističky odpadových vôd, znížiť množstvo znečisťujúcich látok vo vypúšťaných odpadových vodách na limitovanú úroveň.	m ³ vyčistenej splaškovej vody prostredníctvom ČOV, m ³ odvedenej splaškovej vody kanalizáciou, bm novovybudovanej kanalizačnej siete, počet novopripojených domácností,
Opatrenie 6.3.3.2	Zabezpečiť dostatok kvalitnej pitnej vody, minimalizovať straty vo vodovodných sieťach.	bm novovybudovaného vodovodu, počet pripojených domácností,
Opatrenie 6.3.3.3	Obnoviť prirodzené vodozádržné funkcie tokov a inundačných území (obnoviť staré korytá).	bm obnovených starých koryt,
Opatrenie 6.3.3.4	Zamedziť možnostiam znečistenia povrchových vôd tunajším poľnohospodárskym družstvom.	počet odhalených incidentov,

Ciele a opatrenia		Merateľné indikátory
Cieľ 6.3.4	Ochrana ovzdušia	
Opatrenie 6.3.4.1	Zabezpečiť zníženie produkovaných emisií hlavným zdrojom znečistenia – domácnosti.	Počet domácností s vykurovaním alternatívnymi zdrojmi energie,

Ciele a opatrenia		Merateľné indikátory
Cieľ 6.3.5	Rozvoj životného prostredia	
Opatrenie 6.3.4.1	Výsadba líniovej drevinovej vegetácie v severnej časti katastra v priestore súvislých orných pôd.	počet novovysadených drevín, m ² upravených verejných plôch, počet nových pracovných miest,
Opatrenie 6.3.4.2	Výsadba hygienickej a izolačnej vegetácie okolo areálu poľnohospodárskeho družstva.	počet novovysadených drevín, m ² upravených verejných plôch, počet nových pracovných miest,
Opatrenie 6.3.4.3	Výsadba kultivačnej zelene popri vodnom toku Oravice.	počet novovysadených drevín, m ² upravených verejných plôch, počet nových pracovných miest,
Opatrenie 6.3.4.4	Rekonštrukcia centra obce - výstavba oddychovej zóny.	počet novovysadených drevín, m ² upravených verejných plôch, počet nových pracovných miest,
Opatrenie 6.3.4.5	Výstavba viacúčelového verejného priestranstva s príslušenstvom.	počet novovysadených drevín, m ² upravených verejných plôch, počet nových pracovných miest, počet nových lavičiek,

7.4 SOCIÁLNA OBLASŤ A ZDRAVOTNÍCTVO

Ciele a opatrenia		Merateľné indikátory
Cieľ 6.4.1	Doplniť chýbajúcu infraštruktúru sociálnych zariadení v obci a zvýšiť ich kvalitu.	
Opatrenie 6.4.1.1	Vybudovať/zriadiť zariadenie poskytujúce sociálne služby (dom opatrovateľskej služby, domov dôchodcov).	Počet nových sociálnych služieb, m ² plochy pre zariadenie sociálnych služieb,
Opatrenie 6.4.1.2	Zriadenie vývarovne pre starých občanov.	kapacita zariadenia, vyťaženosť zariadenia v %, výdaj jedál v porcií/deň,
Opatrenie 6.4.1.3	Založenie klubu dôchodcov.	počet stálych členov, počet organizovaných podujatí,



Opatrenie 6.4.1.4	Výstavba domova sociálnych služieb.	počet nových pracovných miest, počet klientov, vyťaženosť zariadenia v %,
-------------------	-------------------------------------	---

Ciele a opatrenia		Merateľné indikátory
Cieľ 6.4.2	Zlepšiť úroveň poskytovania zdravotníckych a sociálnych služieb.	
Opatrenie 6.4.2.1	Zlepšenie úrovne poskytovania domácej ošetrovateľskej starostlivosti, rozšírenie jej služieb o poskytovanie rehabilitačných cvičení.	počet ošetrovaných pacientov,
Opatrenie 6.4.2.2	Zabezpečiť aspoň raz mesačne poradňu v obci.	počet informovaných pacientov,
Opatrenie 6.4.2.3	Zabezpečiť dostupnosť zdravotnej starostlivosti pre dospelých občanov.	zlepšenie dostupnosti v čase, zvýšenie počtu ošetrovaných pacientov,
Opatrenie 6.4.2.4	Zabezpečovať komplexnú zdravotnú starostlivosť o starých ľudí a dlhodobo chorých.	počet ošetrovaných pacientov,
Opatrenie 6.4.2.5	Zvýšiť úroveň poskytovaných sociálnych služieb.	zvýšenie kvality poskytovanej služby cez index spokojnosti,
Opatrenie 6.4.2.6	Podporiť služby pre marginalizované skupiny občanov a týrané ženy.	počet novoposkytovaných služieb, počet nových zákazníkov,
Opatrenie 6.4.2.7	Zriadiť zdravotnícke stredisko - pracovisko detskej lekárky, všeobecného lekára a zubnú ambulanciu.	počet pacientov, počet ošetrovaných pacientov za rok, počet nových pracovných miest,
Opatrenie 6.4.2.8	Liečebno-rehabilitačné zariadenie v obci.	počet ošetrovaných pacientov za rok, počet nových pracovných miest, vyťaženosť zariadenia, objem vyprodukovaného HDP za rok,
Opatrenie 6.4.2.9	Zriadenie centra voľného času.	počet stálych členov, počet uskutočnených akcií,
Opatrenie 6.4.2.10	Zriadenie chránenej dielne pre handicapovaných obyvateľov obce.	počet chránencov, objem vyprodukovaného HDP,

7.5 ŠKOLSTVO A ŠPORT

Ciele a opatrenia		Merateľné indikátory
Cieľ 6.5.1	Budovanie a rozvoj školskej infraštruktúry.	
Opatrenie 6.5.1.1	Modernizovať a rekonštruovať budovu základnej školy a materskej školy.	zníženie koeficientu prestupu tepla, m ² zrekonštruovanej strešnej krytiny, m ² zrekonštruovanej podlahovej krytiny,
Opatrenie 6.5.1.2	Modernizácia vnútorného vybavenia základnej školy.	zlepšenie materiálneho vybavenia,
Opatrenie 6.5.1.3	Rekonštrukcia sociálnych zariadení v budove základnej školy.	Zvýšenie kapacity zariadení, m ² zrekonštruovanej podlahovej krytiny,
Opatrenie 6.5.1.4	Vybudovanie športového ihriska pre potreby základnej a materskej školy.	m ² vybudovaných ihrísk,
Opatrenie 6.5.1.5	Výstavba telocvične nielen pre potreby školy.	vyťaženosť telocvične v %, počet žiakov využívajúcich telocvičňu, počet organizovaných športových podujatí,
Opatrenie 6.5.1.6	Dostavba športového areálu o šatne, hygienické zariadenia a ďalšie ihriská.	počet organizovaných športových podujatí,
Opatrenie 6.5.1.7	Výstavba nového areálu MŠ v jestvujúcom centre obce.	počet nových pracovných miest, celkové novovybudované plochy pre potreby vzdelávania, počet žiakov v MŠ,
Opatrenie 6.5.1.8	V uvoľnených priestoroch zriadiť špeciálne učebne pre potreby základnej školy pre priestory pre záujmovú a mimoškolskú činnosť.	plocha nových učebných priestorov, počet nových miestností, vyťaženosť nových priestorov,
Opatrenie 6.5.1.9	Rekonštrukcia priestorov bývalej materskej školy.	zníženie koeficientu prestupu tepla, m ² zrekonštruovanej strešnej krytiny,



	m ² zrekonštruovanej podlahovej krytiny,
--	---

Ciele a opatrenia		Merateľné indikátory
Cieľ 6.5.2.	Trvalé skvalitňovanie vyváženej ponuky výkonnostného a rekreačného športu.	
Opatrenie 6.5.2.1	Vybudovanie športového areálu v obci.	m ² vybudovaných ihrísk,
Opatrenie 6.5.2.2	Výstavba detských ihrísk.	m ² vybudovaných ihrísk,
Opatrenie 6.5.2.3	Výstavba cykloturistických trás.	km vybudovaných trás,
Opatrenie 6.5.2.4	Dostavba futbalového ihriska s príslušenstvom ako aj parkovacích plôch.	počet organizovaných športových podujatí,
Opatrenie 6.5.2.5	Vytváranie materiálnych a finančných podmienok na rozvoj výkonnostného a rekreačného športu v obci.	SKK vyčlenených na šport,
Opatrenie 6.5.2.6	Podpora organizácie športových podujatí regionálneho významu.	SKK vyčlenených na podporu športu, počet podporených podujatí,
Opatrenie 6.5.2.7	Podpora športových aktivít zdravotne postihnutých občanov.	počet podporených zdravotne postihnutých,
Opatrenie 6.5.2.8	Podporovať talentovanú mládež.	počet podporených osôb, SKK na podporu športu,
Opatrenie 6.5.2.9	Spolupracovať s občianskymi združeniami, inými právnickými a fyzickými osobami, pôsobiacimi v oblasti telesnej kultúry.	počet spolupracujúcich FO a PO,
Opatrenie 6.5.2.10	Výstavba nového lyžiarskeho vleku na severnom svahu (južne od navrhovaného areálu termálnych kúpalísk) s návaznosťou na jestvujúci vlek.	objem vyprodukovaného HDP, počet nových návštevníkov obce, celkové využitie kapacít vlekov, HDP z predaj a iných obslužných služieb,
Opatrenie 6.5.2.11	Výstavba športových plôch v obci.	m ² vybudovaných ihrísk, počet športových ihrísk, počet športových podujatí, počet novovybudovaných bazénov,

7.6 KULTÚRA

Ciele a opatrenia		Merateľné indikátory
Cieľ 6.6.1	Zachovanie kultúrno-historického potenciálu obce a rozvoj kultúrnych, informačných a voľnočasových aktivít v nadväznosti na rozvoj cestovného ruchu na regionálnej a miestnej úrovni.	
Opatrenie 6.6.1.1	Výstavba prírodného amfiteátru v obci.	počet kultúrnych podujatí za rok, kapacita miest na sedenie,
Opatrenie 6.6.1.2	Rekonštrukcia tradičnej architektúry a zriadenie stálych expozícií z pôvodného štýlu života obyvateľov vo obci.	počet zriadených expozícií, počet návštevníkov expozície,
Opatrenie 6.6.1.3	Prepojiť obec so subjektami cestovného ruchu, agroturistiky.	počet uzatvorených kontraktov, počet kontaktov,
Opatrenie 6.6.1.4	Budovanie remeselníckych dvorov.	počet remeselníckych dvorov, počet návštevníkov, objem vyrobenej produkcie,
Opatrenie 6.6.1.5	Vybudovanie turistických a náučných trás pre žiakov, študentov, rodiny s deťmi, priemerných aj náročných klientov s využitím kultúrno-historického, folklórneho aj prírodného bohatstva.	km vybudovaných turistických trás, počet návštevníkov,
Opatrenie 6.6.1.6	Zachovanie a rozvoj ľudových tradícií (folklórny tanec, hudba a spev, ľudové remeslá, ľudový odev a doplnky, pôvodné bývanie a hospodárenie) a ich maximálne využitie v cestovnom ruchu a agroturistike.	počet zorganizovaných podujatí, počet návštevníkov podujatí,



Opatrenie 6.6.1.7	Rekonštrukcia kultúrneho domu.	zníženie koeficientu prestupu tepla, m ² zrekonštruovanej strešnej krytiny,
Opatrenie 6.6.1.8	Rekonštrukcia vnútorného vybavenia domu kultúry.	m ² zrekonštruovanej podlahovej krytiny, zvýšenie kapacít kultúrneho domu, počet uskutočnených kultúrnych podujatí za rok,
Opatrenie 6.6.1.9	Zavedenie káblovej televízie v obci.	počet pripojených domácností,
Opatrenie 6.6.1.10	Organizovanie pravidelných kultúrnych podujatí – Deň obce, Hody, atď..	počet podujatí, počet návštevníkov podujatí,

Ciele a opatrenia		Merateľné indikátory
Cieľ 6.6.2	Organizačné zabezpečenie	
Opatrenie 6.6.2.1	Spracovať kalendár kultúrnych podujatí na celý rok, tento priebežne aktualizovať. Rozšíriť žánrovú ponuku s orientáciou na hodnotný kultúrny prínos.	počet vytlačených a distribuovaných publikácií, zvýšenie návštevnosti kultúrnych podujatí,

Ciele a opatrenia		Merateľné indikátory
Cieľ 6.6.3	Propagácia v oblasti kultúry	
Opatrenie 6.6.3.1	Spracovať globálnu koncepciu „propagácie“ histórie obce v multimediálnej forme.	počet vytlačených a distribuovaných publikácií, zvýšenie návštevnosti obce,
Opatrenie 6.6.3.2	Spracovať komplexný informačný buletín o historickom vývoji a tradíciách obce pre školy aj subjekty cestovného ruchu.	počet vytlačených a distribuovaných publikácií, zvýšenie návštevnosti obce,
Opatrenie 6.6.3.3	Propagácia kultúry na Internete prostredníctvom www stránky obce.	počet prístupov na www,

7.6 CESTOVNÝ RUCH A PUBLIC RELATIONS

Ciele a opatrenia		Merateľné indikátory
Cieľ 6.8.1	Účinná propagácia obce.	
Opatrenie 6.8.1.1	Vytvorenie samostatnej www stránky obce.	počet prístupov na www,
Opatrenie 6.8.1.2	Spracovať globálnu koncepciu propagácie obce v multimediálnej forme.	počet vytlačených a distribuovaných publikácií, zvýšenie návštevnosti obce,
Opatrenie 6.8.1.3	Spracovať koncepciu regionálnej spolupráce s okolitými turistickými lokalitami a domácimi i zahraničnými CK.	počet oslovených CR, počet vypracovaných koncepcií,

Ciele a opatrenia		Merateľné indikátory
Cieľ 6.8.2	Rekreačno - relaxačné zázemie obce.	
Opatrenie 6.8.2.1	Výstavba nového lyžiarskeho vleku na severnom svahu (južne od navrhovaného areálu termálnych kúpalísk) s návaznosťou na jestvujúci vlek.	ubytovacie a stravovacie kapacity, počet turistov, tržby z predaja služieb, celkové využitie kapacít vlekov,
Opatrenie 6.8.2.2	Vybudovanie oddychovej zóny obce.	m ² oddychových zón, počet návštevníkov,
Opatrenie 6.8.2.3	Výstavba športových plôch v obci.	m ² vybudovaných ihrísk, počet športových ihrísk, počet športových podujatí, počet novovybudovaných bazénov,
Opatrenie 6.8.2.4	Vybudovanie športového areálu v obci.	m ² vybudovaných ihrísk,
Opatrenie 6.8.2.5	Výstavba rekreačného strediska v okolí geotermálneho vrtu.	počet zriadených ubytovacích kapacít, počet nových návštevníkov obce, tržby z predaja turistických služieb, počet vytvorených pracovných miest,
Opatrenie 6.8.2.6	Výstavba ubytovacích kapacít v obci.	počet zriadených ubytovacích kapacít, počet nových návštevníkov obce,

tržby z predaja turistických služieb,
počet vytvorených pracovných miest,

8 AKČNÝ A FINANČNÝ PLÁN PROGRAMU

Jednou z kľúčových otázok pre realizáciu programu rozvoja kraja je schopnosť obce v priebehu jeho realizácie zaistiť zdroje potrebné na jeho financovanie. Tieto zdroje vznikajú vo viacerých sférach – v súkromnom sektore, verejnej správe, ide tiež o zdroje zahraničné, najmä o prostriedky Európskej únie. Dôležitým zdrojom budú, po dokončení reformy verejnej správy a uskutočnení daňovej reformy, vlastné prostriedky. V dôsledku neexistencie nevyhnutných podkladových údajov pre stanovenie finančného rámca, v ktorom by sa mal program rozvoja v strednodobom horizonte pohybovať, je výška prostriedkov potrebná na realizáciu jednotlivých opatrení a aktivít stanovená len orientačne. Táto časť sa bude konkretizovaná v závislosti od reálneho čerpania finančných príspevkov zo štrukturálnych fondov, možností obecného rozpočtu atď..

Vychádzajúc z vyššie zadefinovaných cieľov, priorít a opatrení a na základe auditu pripravovaných projektových zámerov v réžii samosprávy, podnikateľskej sféry či neziskových a iných organizácií bol vypracovaný plán realizácie programu. Definuje, z akých prostriedkov by sa mali tieto zámery realizovať, kto by mal byť žiadateľom, určuje predpokladané časové rámce

8.1 HOSPODÁRSTVO A VEDECKO-TECHNICKÝ ROZVOJ

Strategický zámer				
Zlepšiť podmienky pre rozvoj podnikateľských aktivít, s dôrazom na zvýšenie úrovne zamestnanosti a úrovne a kvality služieb pre obyvateľov obce. V oblasti priemyslu je potrebné okrem zachovania stabilných prvkov výroby všetkými možnými opatreniami podporovať vytváranie nových pracovných príležitostí.				
Cieľ 6.1.1 Podpora malého a stredného podnikania zo strany obce				
Opatrenie 6.1.1.1	Spracovať stratégiu podpory podnikania a zvýšenia informovanosti o možnostiach podpory zo strany obce, VÚC, štátu a EÚ.			
		Predpokladaný rozpočet	Zdroje financovania	Oprávnení žiadatelia
Aktivity	Vypracovanie analýzy možností rozvoja podnikateľských aktivít v obci.	10	rozpočet obce, ŠF EÚ	podnikateľské subjekty, obec
	Analýza a priebežná aktualizácia verejných výdavkových programov pre podporu podnikania.	10	rozpočet obce	podnikateľské subjekty, obec
	Prezentácia foriem podpory podnikateľských subjektov zo strany obce.	podľa potreby	-	podnikateľské subjekty, obec
Opatrenie 6.1.1.2	Vytvorenie ekonomických a technických podmienok pre výstavbu priemyselnej zóny v obci - príprava územia a realizácia infraštruktúry.			
		Predpokladaný rozpočet	Zdroje financovania	Oprávnení žiadatelia
Aktivity	Výkup súkromných pozemkov pre uskutočnenie investičnej výstavby.	podľa potreby	rozpočet obce, ŠF EÚ, podnikateľské subjekty, úvery, iné grantové schémy	obec, podnikateľské subjekty
	Spracovanie technickej dokumentácie.	100	rozpočet obce, ŠF EÚ, podnikateľské subjekty, úvery, iné grantové schémy	obec, podnikateľské subjekty
	Realizácia investičnej výstavby prípravy pozemkov – inžinierske siete.	10 000	rozpočet obce, vládne výdavkové programy	obec, podnikateľské subjekty
	Výstavba výrobných a montážnych hál.	40 000	ŠF EÚ, podnikateľské subjekty, úvery, iné grantové schémy	obec, podnikateľské subjekty
Opatrenie 6.1.1.3	Vymedziť prenajímateľné obecné priestory pre potrebné služby a remeselné dielne.			
		Predpokladaný rozpočet	Zdroje financovania	Oprávnení žiadatelia
Aktivity	Rekonštrukcia vybraných budov v obecnom vlastníctve a ich príprava na	150	rozpočet obce, podnikateľské	obec, podnikateľské subjekty



	prenájom podnikateľským subjektom.		subjekty	
Opatrenie 6.1.1.4	Vypracovať postup podpory, výučby a rozvoja tradičných remesiel v obci.			
		Predpokladaný rozpočet	Zdroje financovania	Oprávnení žiadatelia
Aktivity	Vytvoriť materiálne finančné a personálne podmienky pre rozvoj tradičných remesiel v obci.	podľa potreby	rozpočet obce, ŠF EÚ	obec, podnikateľské subjekty
	Nadviazať spoluprácu vzdelávacích inštitúcií, obce, podnikateľských subjektov a obyvateľov obce pri výučbe a prezentácii tradičných remesiel.	podľa potreby	-	obec, podnikateľské subjekty, obyvatelia
Opatrenie 6.1.1.5	Zvýšenie kapacít informačných a poradenských služieb a podpora vzdelávania firiem.			
		Predpokladaný rozpočet	Zdroje financovania	Oprávnení žiadatelia
Aktivity	Zabezpečenie personálnych a technických kapacít na poskytovanie informačných a poradenských služieb.	podľa potreby	rozpočet obce, ŠF EÚ	obec G. Dechtáre
Opatrenie 6.1.1.6	Podpora budovania kooperačných sietí malých a stredných firiem.			
		Predpokladaný rozpočet	Zdroje financovania	Oprávnení žiadatelia
Aktivity	Vytvoriť inštitucionálne podmienky na podporu MSP so susednými obcami.	podľa potreby	rozpočet obce	obec, podnikateľské subjekty
	Analýza predpokladov budovania kooperačných sietí malých a stredných firiem v obci a jej okolí.	15	rozpočet obce, ŠF EÚ	obec, podnikateľské subjekty
	Tvorba stratégie budovania kooperačných sietí malých a stredných firiem.	15	rozpočet obce, ŠF EÚ	obec, podnikateľské subjekty
Opatrenie 6.1.1.7	Podporovanie zavádzania remeselníckych dielní pre remeslá, ktoré sú pre obec typické.			
		Predpokladaný rozpočet	Zdroje financovania	Oprávnení žiadatelia
Aktivity	Výber a rekonštrukcia vhodných budov na alokáciu remeselného dvora.	100	rozpočet obce, ŠF EÚ	obec Vitanová
	Zabezpečenie personálnych kapacít.	podľa potreby	rozpočet obce,	obec Vitanová
	Materiálne zabezpečenie remeselných dvorov predmetmi s kultúrnohistorickou hodnotou.	podľa potreby	rozpočet obce, ŠF EÚ	obec Vitanová
Opatrenie 6.1.1.8	Rekonštrukcia existujúcej zastaralej priemyselnej zóny, s dôrazom na zavádzanie nových technológií - poľnohospodárske družstvo.			
		Predpokladaný rozpočet	Zdroje financovania	Oprávnení žiadatelia
Aktivity	Návrh alternatív rozvoja PD.	15	ŠF EÚ, podnikateľské subjekty, úvery, iné grantové schémy	podnikateľské subjekty
	Vypracovanie technickej dokumentácie.	120	ŠF EÚ, podnikateľské subjekty, úvery, iné grantové schémy	podnikateľské subjekty
	Rekonštrukcia priemyselnej zóny.	18 000	ŠF EÚ, podnikateľské subjekty, úvery, iné grantové schémy	podnikateľské subjekty
Opatrenie 6.1.1.9	Zakladanie malých a stredných podnikov s majetkovou účasťou obce.			
		Predpokladaný rozpočet	Zdroje financovania	Oprávnení žiadatelia
Aktivity	Analýza možností rozvoja podnikateľských aktivít obcou.	10	rozpočet obce, podnikateľské subjekty	obec, podnikateľské subjekty
	Spracovanie podnikateľského zámeru obce.	20	rozpočet obce, podnikateľské subjekty	obec, podnikateľské subjekty
	Príprava podmienok pre založenie podnikateľského subjektu.	25	rozpočet obce, podnikateľské subjekty	obec, podnikateľské subjekty



	Založenie podnikateľského subjektu.	200	rozpočet obce, podnikateľské subjekty	obec, podnikateľské subjekty
Opatrenie 6.1.1.10	Výstavba multifunkčného obchodného domu v južnej časti obce v okolí premostenia Oravice.			
		Predpokladaný rozpočet	Zdroje financovania	Oprávnení žiadateľa
Aktivity	Vypracovanie technickej dokumentácie.	100	rozpočet obce, ŠF EÚ, podnikateľské subjekty, úvery, iné grantové schémy	obec Vitanová
	Výkon pozemkových úprav.	2 000	rozpočet obce, ŠF EÚ, podnikateľské subjekty, úvery, iné grantové schémy	obec Vitanová
	Výstavba budovy.	15 000	rozpočet obce, ŠF EÚ, podnikateľské subjekty, úvery, iné grantové schémy	obec Vitanová
Opatrenie 6.1.1.11	Výstavba rekreačného strediska v okolí geotermálneho vrtu.			
		Predpokladaný rozpočet	Zdroje financovania	Oprávnení žiadateľa
Aktivity	Vypracovanie technickej dokumentácie.	200	rozpočet obce, ŠF EÚ, podnikateľské subjekty, úvery, iné grantové schémy	obec Vitanová, podnikateľ's ké subjekty
	Vypracovanie podnikateľského plánu.	40	rozpočet obce, ŠF EÚ, podnikateľské subjekty, úvery, iné grantové schémy	obec Vitanová, podnikateľ's ké subjekty
	Výstavba ubytovacích kapacít a úprava okolía.	90 000	rozpočet obce, ŠF EÚ, podnikateľské subjekty, úvery, iné grantové schémy	obec Vitanová, podnikateľ's ké subjekty
Opatrenie 6.1.1.12	Rekonštrukcia a vybavenie podkrovia polyfunkčného domu.			
		Predpokladaný rozpočet	Zdroje financovania	Oprávnení žiadateľa
Aktivity	Vypracovanie technickej dokumentácie.	40	ŠF EÚ, podnikateľské subjekty, úvery, iné grantové schémy	podnikateľské subjekty
	Vypracovanie podnikateľského plánu.	20	ŠF EÚ, podnikateľské subjekty, úvery, iné grantové schémy	podnikateľské subjekty
	Rekonštrukcia a vybavenie podkrovia.	5 000	ŠF EÚ, podnikateľské subjekty, úvery, iné grantové schémy	podnikateľské subjekty
Opatrenie 6.1.1.13	Výstavba vinárne v tradičnom rázovitom štýle.			
		Predpokladaný rozpočet	Zdroje financovania	Oprávnení žiadateľa
Aktivity	Vypracovanie technickej dokumentácie.	30	ŠF EÚ, podnikateľské subjekty, úvery, iné grantové schémy	podnikateľské subjekty
	Vypracovanie podnikateľského plánu.	25	ŠF EÚ, podnikateľské subjekty, úvery, iné grantové schémy	podnikateľské subjekty
	Výstavba vinárne a zariadenie priestorov.	2 500	ŠF EÚ, podnikateľské subjekty, úvery, iné grantové schémy	podnikateľské subjekty
Opatrenie 6.1.1.14	Zriadenie záhradnej reštaurácie.			
		Predpokladaný rozpočet	Zdroje financovania	Oprávnení žiadateľa



Aktivity	Vypracovanie podnikateľského plánu.	20	rozpočet obce, ŠF EÚ, podnikateľské subjekty, úvery, iné grantové schémy	obec, podnikateľské subjekty
	Obstaranie priestorov a zabezpečenie vybavenia.	1 500	rozpočet obce, ŠF EÚ, podnikateľské subjekty, úvery, iné grantové schémy	obec, podnikateľské subjekty
Opatrenie 6.1.1.15	Rozvoj rybného hospodárstva - chov rýb.			
		Predpokladaný rozpočet	Zdroje financovania	Oprávnení žiadateľa
Aktivity	Vypracovanie technickej dokumentácie.	50	rozpočet obce, ŠF EÚ, podnikateľské subjekty, úvery, iné grantové schémy	obec, podnikateľské subjekty
	Vypracovanie podnikateľského plánu.	30	rozpočet obce, ŠF EÚ, podnikateľské subjekty, úvery, iné grantové schémy	obec, podnikateľské subjekty
	Výstavba zariadení na chov rýb.	5 000	rozpočet obce, ŠF EÚ, podnikateľské subjekty, úvery, iné grantové schémy	obec, podnikateľské subjekty
Opatrenie 6.1.1.16	Výstavba ubytovacích kapacít v obci.			
		Predpokladaný rozpočet	Zdroje financovania	Oprávnení žiadateľa
Aktivity	Vypracovanie technickej dokumentácie.	50	ŠF EÚ, podnikateľské subjekty, úvery, iné grantové schémy	podnikateľské subjekty
	Vypracovanie podnikateľského plánu.	30	ŠF EÚ, podnikateľské subjekty, úvery, iné grantové schémy	podnikateľské subjekty
	Výstavba ubytovacích kapacít a úprava okolia.	10 000	ŠF EÚ, podnikateľské subjekty, úvery, iné grantové schémy	podnikateľské subjekty
Opatrenie 6.1.1.17	Zriadenie výroby nábytku.			
		Predpokladaný rozpočet	Zdroje financovania	Oprávnení žiadateľa
Aktivity	Vypracovanie podnikateľského plánu.	20	ŠF EÚ, podnikateľské subjekty, úvery, iné grantové schémy	podnikateľské subjekty
	Založenie subjektu a obstaranie technológie.	2 500	ŠF EÚ, podnikateľské subjekty, úvery, iné grantové schémy	podnikateľské subjekty
Opatrenie 6.1.1.18	Výstavba vodnej elektrárne na vodnom toku Oravica.			
		Predpokladaný rozpočet	Zdroje financovania	Oprávnení žiadateľa
Aktivity	Vypracovanie technickej dokumentácie.	50	ŠF EÚ, podnikateľské subjekty, úvery, iné grantové schémy	podnikateľské subjekty, obec Vitanová
	Vypracovanie podnikateľského plánu.	30	ŠF EÚ, podnikateľské subjekty, úvery, iné grantové schémy	podnikateľské subjekty, obec Vitanová
	Úprava koryta vodného toku.	3 500	ŠF EÚ, podnikateľské subjekty, úvery, iné grantové schémy	podnikateľské subjekty, obec Vitanová



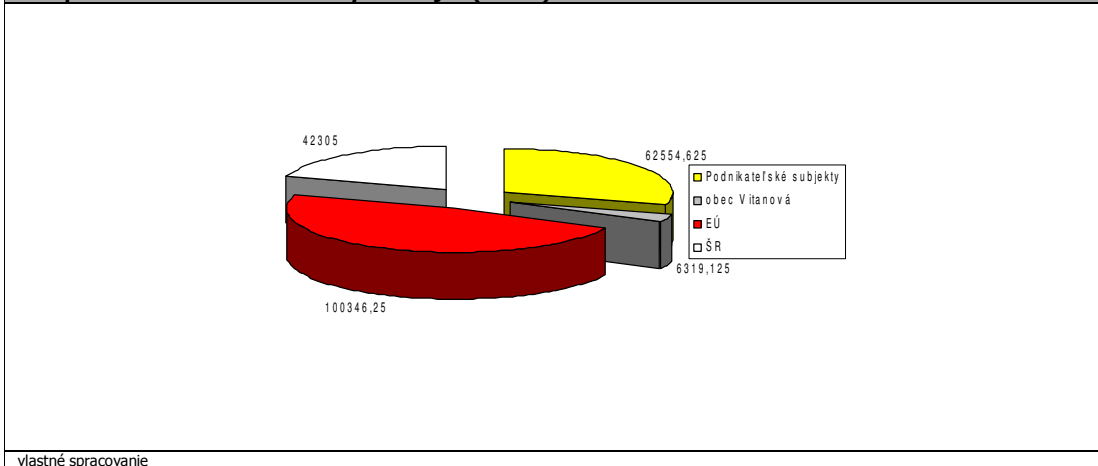
	Výstavba vodnej elektrárne.	5 000	ŠF EÚ, podnikateľské subjekty, úvery, iné grantové schémy	podnikateľské subjekty, obec Vitanová
Cieľ 6.1.2	Podpora tradičných odvetví priemyslu			
Opatrenia 6.1.2.1	Zavádzanie nových technológií do súčasných výrobných prevádzok - poľnohospodárskeho družstva.			
		Predpokladaný rozpočet	Zdroje financovania	Oprávnení žiadateľa
Aktivity	Podpora podnikateľov zavádzajúcich výrobu na báze progresívnych technológií, pomoc pri získavaní nenávratných finančných prostriedkov zo Štrukturálnych fondov na tento účel.	podľa možnosti	rozpočet obce, ŠF EÚ, podnikateľské subjekty, úvery, iné grantové schémy	obec, podnikateľské subjekty
Opatrenia 6.1.2.2	Podporovať rozvoj tých odvetví priemyslu, pre ktorých rozvoj sú v okolí obce vytvorené ideálne podmienky – poľnohospodárstvo, potravinárstvo.			
		Predpokladaný rozpočet	Zdroje financovania	Oprávnení žiadateľa
Aktivity	Podpora rozvojových zámerov súkromnej sféry, ktoré sú v súlade s potrebami rozvoja obce a ktoré sú efektívne z pohľadu tvorby nových pracovných miest.	podľa možnosti	rozpočet obce, ŠF EÚ, podnikateľské subjekty, úvery, iné grantové schémy	obec, podnikateľské subjekty
Opatrenia 6.1.2.3	Podpora výrobných a podnikateľských subjektov, ktoré využívajú surovinové zdroje regiónu.			
		Predpokladaný rozpočet	Zdroje financovania	Oprávnení žiadateľa
Aktivity	Podpora spracovateľov miestnych surovín finančnými a nefinančnými opatreniami.	podľa možnosti	rozpočet obce, ŠF EÚ, podnikateľské subjekty, úvery, iné grantové schémy	obec, podnikateľské subjekty
Aktivity	Podpora rozvoja živnostenského podnikania, ktoré sa zameriava hlavne na využívanie miestnej surovinovej základne.	podľa možnosti	rozpočet obce, ŠF EÚ, podnikateľské subjekty, úvery, iné grantové schémy	obec, podnikateľské subjekty
Aktivity	Vytvorenie vhodného daňového prostredia pre uvedené podnikateľské subjekty.	podľa možnosti	rozpočet obce,	obec, podnikateľské subjekty

Ciele a opatrenia / Termín uskutočnenia		2006	2007	2008	2009	2010	2011	2012	2013	2014	2015
Cieľ 6.1.1	Podpora malého a stredného podnikania zo strany obce										
Opatrenie 6.1.1.1	Spracovať stratégiu podpory podnikania a zvýšenia informovanosti o možnostiach podpory zo strany obce, VÚC, štátu a EÚ.										
Opatrenie 6.1.1.2	Vytvorenie ekonomických a technických podmienok pre výstavbu priemyselnej zóny v obci - príprava územia a realizácia infraštruktúry.										
Opatrenie 6.1.1.3	Vymedziť prenajímateľné obecné priestory pre potrebné služby a remeselné dielne.										
Opatrenie 6.1.1.4	Vypracovať postup podpory, výučby a rozvoja tradičných remesiel v obci.										
Opatrenie 6.1.1.5	Zvýšenie kapacít informačných a poradenských služieb a podpora vzdelávania firiem.										
Opatrenie 6.1.1.6	Podpora budovania kooperačných sietí malých a stredných firiem.										
Opatrenie 6.1.1.7	Podporovanie zavádzania remeselníckych dielní pre remeslá, ktoré sú pre obec typické.										
Opatrenie 6.1.1.8	Rekonštrukcia existujúcej zastaralej priemyselnej zóny, s dôrazom na zavádzanie nových technológií - poľnohospodárske družstvo.										
Opatrenie 6.1.1.9	Zakladanie malých a stredných podnikov s majetkovou účasťou obce.										
Opatrenie 6.1.1.10	Výstavba multifunkčného obchodného domu v južnej časti obce v okolí										



	premostenia Oravice.																		
Opatrenie 6.1.1.11	Výstavba rekreačného strediska v okolí geotermálneho vrtu.																		
Opatrenie 6.1.1.12	Rekonštrukcia a vybavenie podkrovia polyfunkčného domu.																		
Opatrenie 6.1.1.13	Výstavba vinárne v tradičnom rázovitom štýle.																		
Opatrenie 6.1.1.14	Zriadenie záhradnej reštaurácie.																		
Opatrenie 6.1.1.15	Rozvoj rybného hospodárstva - chov rýb.																		
Opatrenie 6.1.1.16	Výstavba ubytovacích kapacít v obci.																		
Opatrenie 6.1.1.17	Zriadenie výroby nábytku.																		
Opatrenie 6.1.1.18	Výstavba vodnej elektrárne na vodnom toku Oravica.																		
Cieľ 6.1.2	Podpora tradičných odvetví priemyslu																		
Opatrenia 6.1.2.1	Zavádzanie nových technológií do súčasných výrobných prevádzok poľnohospodárskeho družstva.																		
Opatrenia 6.1.2.2	Podporovať rozvoj tých odvetví priemyslu, pre ktorých rozvoj sú v okolí obce vytvorené ideálne podmienky - poľnohospodárstvo, potravinárstvo.																		
Opatrenia 6.1.2.3	Podpora výroby a podnikateľských subjektov, ktoré využívajú surovinové zdroje regiónu.																		

Predpokladaná štruktúra finančných zdrojov (tis. Sk)



Finančné tabuľky prezentujú podiel spolufinancovania verejného a súkromného sektora v rámci jednotlivých opatrení.

Inovácie a technologické transfery

Finančná tabuľka pre súkromný sektor:

Celkom VZ + SZ	verejné zdroje (VZ)	súkromné zdroje (SZ)
	Celkom SR + EÚ	
100%	50%	50%

Podpora spoločných služieb pre podnikateľov

Finančná tabuľka pre verejný sektor:

Celkom VZ + VS	verejné zdroje (VZ)	verejný sektor (VS)
	Celkom SR + EÚ	
100%	95 %	5%

Podpora inovačných aktivít v podnikoch

**Finančná tabuľka:**

Celkom VZ + SZ	verejné zdroje (VZ)	súkromné zdroje (SZ)
	<i>Celkom SR + EÚ</i>	
100%	65%	35%

Zvyšovanie energetickej efektívnosti na strane výroby aj spotreby a zavádzanie progresívnych technológií v energetike**Finančná tabuľka pre súkromný sektor :**

Celkom VZ + SZ	verejné zdroje (VZ)	súkromné zdroje (SZ)
	<i>Celkom SR + EÚ</i>	
100%	50%	50%

Podpora podnikateľských aktivít v cestovnom ruchu**Finančná tabuľka pre investície realizované súkromným sektorom**

Celkom VZ + SZ	verejné zdroje (VZ)	súkromné zdroje (SZ)
	<i>Celkom SR + EÚ</i>	
100%	50%	50%

Predpokladané zdroje čerpania z fondov EÚ - Operačný program KONKURENCIESCHOPNOSŤ A HOSPODÁRSKY RAST

Prioritné osi programu	Opatrenia	Fond
1 Podpora konkurencieschopnosti podnikov a služieb najmä prostredníctvom inovácií	1.1 Inovácie a technologické transfery	ERDF
	1.2 Podpora spoločných služieb a infraštruktúry pre podnikateľov	
	1.3 Podpora inovačných aktivít v podnikoch	
	1.4 Zvyšovanie energetickej efektívnosti na strane výroby aj spotreby a zavádzanie progresívnych technológií v energetike	
	1.5 Podpora podnikateľských aktivít v cestovnom ruchu	
	1.6 Podpora tvorby pracovných miest prostredníctvom rozvoja podnikania	
	1.7 Podpora druhospracovateľského potravinárskeho priemyslu	
2 Technická pomoc		ERDF

Predpokladané zdroje čerpania z fondov EÚ - REGIONÁLNY operačný program

Prioritné osi programu	Opatrenia	Fond
1 Infraštruktúra vzdelávania	1.1 Rekonštrukcia, rozširovanie a modernizácia existujúcich vzdelávacích zariadení s cieľom zlepšenia podmienok vzdelávacieho procesu (materské, základné a stredné školy)	ERDF
2 Infraštruktúra sociálnych služieb a sociálnoprávnej ochrany a sociálnej kurately	2.1 Budovanie nových zariadení sociálnych služieb a sociálnoprávnej ochrany a sociálnej kurately a obstaranie ich vnútorného zariadenia	ERDF
	2.2 Rekonštrukcia, rozširovanie a modernizácia existujúcich zariadení sociálnych služieb a sociálnoprávnej ochrany a sociálnej kurately s cieľom zvýšenia kvality nimi poskytovaných služieb	
3 Infraštruktúra pamäťových a fondových inštitúcií na regionálnej a miestnej úrovni a revitalizácia pamiatkového fondu	3.1. Modernizácia regionálnej a miestnej infraštruktúry pamäťových a fondových inštitúcií	ERDF
	3.2 Revitalizácia a hospodárske využitie pamiatkových objektov v území	
4 Podpora konkurencieschopnosti a inovatívnej kapacity regiónov	4.1 Modernizácia a budovanie regionálnych komunikácií zaisťujúcich dopravnú obslužnosť regiónu	ERDF
	4.2 Regenerácia sídiel	
5 Infraštruktúra cestovného ruchu	5.1 Podpora a obnova infraštruktúry cestovného ruchu	ERDF
6 Infraštruktúra nekomerčných záchranných služieb	6.1 Rekonštrukcia, rozširovanie a opravy stavebného fondu nekomerčných záchranných služieb a modernizácia ich vnútorného vybavenia	ERDF
7 Technická pomoc		ERDF



8.2 TECHNICKÁ INFRAŠTRUKTÚRA

Strategický zámer				
Rozvoj komplexnej infraštruktúry podporujúcej rozvoj obce a zohľadňujúcej rast kvality životného prostredia.				
Cieľ 6.2.1		Rozvoj dopravnej infraštruktúry		
Opatrenie 6.2.1.1	Výstavba cestnej komunikácie v časti Uboč, Tlum.			
		Predpokladaný rozpočet	Zdroje financovania	Oprávnení žiadatelia
Aktivity	Vypracovanie technickej dokumentácie.	40	rozpočet obce, ŠF EÚ	obec Vitanová, SSC,a.s.
	Výstavba cestnej komunikácie.	8 000	rozpočet obce, ŠF EÚ	obec Vitanová, SSC,a.s.
Opatrenie 6.2.1.2	Úprava miestnych komunikácií a výstavba chodníkov.			
		Predpokladaný rozpočet	Zdroje financovania	Oprávnení žiadatelia
Aktivity	Analýza súčasného stavu miestnych komunikácií.	podľa potreby	rozpočet obce,	obec Vitanová
	Vypracovanie technickej dokumentácie.	40	rozpočet obce, ŠF EÚ	obec Vitanová
	Rekonštrukcia miestnych komunikácií.	9 000	rozpočet obce, ŠF EÚ	obec Vitanová
Opatrenie 6.2.1.3	Budovanie miestnych cyklotrás.			
		Predpokladaný rozpočet	Zdroje financovania	Oprávnení žiadatelia
Aktivity	Vypracovanie technickej dokumentácie.	30	rozpočet obce, ŠF EÚ	obec Vitanová
	Výstavba cyklotrás.	podľa potreby	rozpočet obce, ŠF EÚ	obec Vitanová
Opatrenie 6.2.1.4	Výstavba nových autobusových zastávok.			
		Predpokladaný rozpočet	Zdroje financovania	Oprávnení žiadatelia
Aktivity	Vypracovanie technickej dokumentácie.	15	rozpočet obce, ŠF EÚ	obec Vitanová
	Výstavba zastávok SAD.	300	rozpočet obce, ŠF EÚ	obec Vitanová
Cieľ 6.2.2		Rozvoj občianskej infraštruktúry		
Opatrenie 6.2.2.1	Rozšírenie intravilánu obce vzhľadom na potenciálnu výstavbu, prípadne priemyselné zóny.			
		Predpokladaný rozpočet	Zdroje financovania	Oprávnení žiadatelia
Aktivity	Vypracovanie technickej dokumentácie.	80	rozpočet obce, ŠF EÚ, SSC,a.s., SSE,a.s., SPP, a.s.	obec Vitanová, SSC,a.s., SSE,a.s., SPP, a.s.
	Príprava pozemkov a inžinierskych sietí.	7 000	rozpočet obce, ŠF EÚ, SSC,a.s., SSE,a.s., SPP, a.s.	obec Vitanová, SSC,a.s., SSE,a.s., SPP, a.s.
Opatrenie 6.2.2.2	Dostavba miestneho vodovodu.			
		Predpokladaný rozpočet	Zdroje financovania	Oprávnení žiadatelia
Aktivity	Výber dodávateľa na výkon stavebných prác.	podľa potreby	rozpočet obce, ŠF EÚ, SVS,a.s., úvery, iné grantové schémy	SVS, a.s., obec Vitanová
	Dostavba vodovodnej siete.	4 500	rozpočet obce, ŠF EÚ, SVS,a.s., úvery, iné grantové schémy	SVS, a.s., obec Vitanová
Opatrenie 6.2.2.3	Rekonštrukcia a rozšírenie verejného osvetlenia.			
		Predpokladaný rozpočet	Zdroje financovania	Oprávnení žiadatelia
Aktivity	Vypracovanie technickej dokumentácie a príprava projektového spisu.	40	rozpočet obce, ŠF EÚ	obec Vitanová



	Rekonštrukcia a výstavba verejného osvetlenia v neosvetlenej časti obce a v priemyselnej časti obce.	2 000	rozpočet obce, ŠF EÚ	obec Vitanová
Opatrenie 6.2.2.4	Výstavba nového administratívno-správneho centra na nových rozvojových plochách na severe obce.			
		Predpokladaný rozpočet	Zdroje financovania	Oprávnení žiadateľa
Aktivity	Vypracovanie technickej dokumentácie.	80	ŠF EÚ, ŠR, MŽP SR, iné grantové schémy, obec	obec Vitanová
	Výstavba AS centra.	5 000	ŠF EÚ, ŠR, MŽP SR, iné grantové schémy, obec	obec Vitanová
Opatrenie 6.2.2.5	Úprava verejných plôch - centrum obce, okolie zastávky SAD.			
		Predpokladaný rozpočet	Zdroje financovania	Oprávnení žiadateľa
Aktivity	Vypracovanie technickej dokumentácie a príprava projektového spisu.	35	rozpočet obce, ŠF EÚ	obec Vitanová
	Úprava verejných plôch.	400	rozpočet obce, ŠF EÚ	obec Vitanová
Opatrenie 6.2.2.6	Rekonštrukcia mostov a lávok.			
		Predpokladaný rozpočet	Zdroje financovania	Oprávnení žiadateľa
Aktivity	Vypracovanie technickej dokumentácie a príprava projektového spisu.	30	rozpočet obce, ŠF EÚ	obec Vitanová
	Rekonštrukcia mostov a lávok.	1 500	rozpočet obce, ŠF EÚ	obec Vitanová
Opatrenie 6.2.2.7	Výstavba ČOV.			
		Predpokladaný rozpočet	Zdroje financovania	Oprávnení žiadateľa
Aktivity	Vypracovanie technickej dokumentácie.	-	SVS, a.s., ŠF EÚ, ŠR, MŽP SR, iné grantové schémy, obec	obec Vitanová
	Výstavba ČOV.	1 500	SVS, a.s., ŠF EÚ, ŠR, MŽP SR, iné grantové schémy, obec	obec Vitanová
Opatrenie 6.2.2.8	Regulácia korýt miestnych tokov prechádzajúcich cez obec.			
		Predpokladaný rozpočet	Zdroje financovania	Oprávnení žiadateľa
Aktivity	Analýza súčasného stavu.	podľa potreby	rozpočet obce, ŠF EÚ	obec Vitanová
	Vypracovanie technickej dokumentácie.	50	rozpočet obce, ŠF EÚ	obec Vitanová
	Spevnenie a regulácia korýt miestnych potokov.	3 500	rozpočet obce, ŠF EÚ	obec Vitanová
Opatrenie 6.2.2.9	Kompletná plynifikácia obce.			
		Predpokladaný rozpočet	Zdroje financovania	Oprávnení žiadateľa
Aktivity	Vypracovanie technickej dokumentácie.	45	rozpočet obce, ŠF EÚ, SPP,a.s.	obec Vitanová
	Dokončenie plynifikácie obce.	3 500	rozpočet obce, ŠF EÚ, SPP,a.s.	obec Vitanová
Opatrenie 6.2.2.10	Výstavba bezdrôtového rozhlasu.			
		Predpokladaný rozpočet	Zdroje financovania	Oprávnení žiadateľa
Aktivity	Spracovanie technickej dokumentácie.	podľa potreby	rozpočet obce, ŠF EÚ	obec Vitanová
	Výber dodávateľa – verejná súťaž.	podľa potreby	rozpočet obce, ŠF EÚ	obec Vitanová
	Inštalácia bezdrôtového rozhlasu.	1 500	rozpočet obce, ŠF EÚ	obec Vitanová
Opatrenie	Výstavba stanice PHM.			



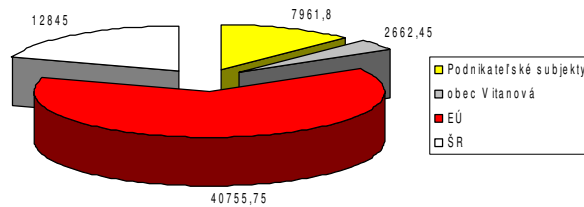
6.2.2.11		Predpokladaný rozpočet	Zdroje financovania	Oprávnení žiadatelia
Aktivity	Vypracovanie technickej dokumentácie.	90	Slovnaft,a.s., Shell, a.s., OMV, a.s.	Slovnaft,a.s., Shell, a.s., OMV, a.s.
	Výstavba stanice PHM.	5 000	Slovnaft,a.s., Shell, a.s., OMV, a.s.	Slovnaft,a.s., Shell, a.s., OMV, a.s.
Opatrenie 6.2.2.12	Rekonštrukcia budovy obecného úradu.			
		Predpokladaný rozpočet	Zdroje financovania	Oprávnení žiadatelia
Aktivity	Spracovanie technickej dokumentácie.	40	rozpočet obce, ŠF EÚ	obec Vitanová
	Výber dodávateľa výkonu rekonštrukčných prác.	podľa potreby	rozpočet obce, ŠF EÚ	obec Vitanová
	Realizácia rekonštrukčných prác – zateplenie budovy, výmena okien.	1 800	rozpočet obce, ŠF EÚ	obec Vitanová
Opatrenie 6.2.2.13	Zabezpečenie vysokorychlostného Internetu.			
		Predpokladaný rozpočet	Zdroje financovania	Oprávnení žiadatelia
Aktivity	Výber vhodného riešenia.	podľa potreby	rozpočet obce, ŠF EÚ	obec Vitanová
	Výber poskytovateľa Internetových služieb.	podľa potreby	rozpočet obce, ŠF EÚ	obec Vitanová
Opatrenie 6.2.2.14	Zriadenie verejného internetu.			
		Predpokladaný rozpočet	Zdroje financovania	Oprávnení žiadatelia
Aktivity	Inštalácia zariadení a spustenie prevádzky.	50	obec Vitanová, ŠF EÚ	obec Vitanová
Opatrenie 6.2.2.15	Iluminácia historických budov v obci.			
		Predpokladaný rozpočet	Zdroje financovania	Oprávnení žiadatelia
Aktivity	Inštalácia osvetľovacej techniky.	60	rozpočet obce, ŠF EÚ	obec Vitanová
Opatrenie 6.2.2.16	Dostavba kanalizačnej siete.			
		Predpokladaný rozpočet	Zdroje financovania	Oprávnení žiadatelia
Aktivity	Výkon pozemných prác	5 000	SVS, a.s., ŠF EÚ, ŠR, MŽP SR, iné grantové schémy, obec	obec Vitanová
	Výstavba siete	4 000	SVS, a.s., ŠF EÚ, ŠR, MŽP SR, iné grantové schémy, obec	obec Vitanová

Ciele a opatrenia / Termín uskutočnenia		2006	2007	2008	2009	2010	2011	2012	2013	2014	2015
Cieľ 6.2.1	Rozvoj dopravnej infraštruktúry										
Opatrenie 6.2.1.1	Výstavba cestnej komunikácie v časti Uboč, Tlum.										
Opatrenie 6.2.1.2	Úprava miestnych komunikácií a výstavba chodníkov.										
Opatrenie 6.2.1.3	Budovanie miestnych cyklotrás.										
Opatrenie 6.2.1.4	Výstavba nových autobusových zastávok.										
Cieľ 6.2.2	Rozvoj občianskej infraštruktúry										
Opatrenie 6.2.2.1	Rozšírenie intravilánu obce vzhľadom na potenciálnu výstavbu, prípadne priemyselné zóny.										
Opatrenie 6.2.2.2	Dostavba miestneho vodovodu.										
Opatrenie 6.2.2.3	Rekonštrukcia a rozšírenie verejného osvetlenia.										



Opatrenie 6.2.2.4	Výstavba nového administratívno-správneho centra na nových rozvojových plochách na severe obce.									
Opatrenie 6.2.2.5	Úprava verejných plôch - centrum obce, okolie zastávky SAD.									
Opatrenie 6.2.2.6	Rekonštrukcia mostov a lávok.									
Opatrenie 6.2.2.7	Výstavba ČOV.									
Opatrenie 6.2.2.8	Regulácia koryt miestnych tokov prechádzajúcich cez obec.									
Opatrenie 6.2.2.9	Kompletná plynifikácia obce.									
Opatrenie 6.2.2.10	Výstavba bezdrôtového rozhlasu.									
Opatrenie 6.2.2.11	Výstavba stanice PHM.									
Opatrenie 6.2.2.12	Rekonštrukcia budovy obecného úradu.									
Opatrenie 6.2.2.13	Zabezpečenie vysokorychlostného Internetu.									
Opatrenie 6.2.2.14	Zriadenie verejného internetu.									
Opatrenie 6.2.2.15	Iluminácia historických budov v obci.									
Opatrenie 6.2.2.16	Dostavba kanalizačnej siete.									

Predpokladaná štruktúra finančných zdrojov (tis. Sk)



vlastné spracovanie

Finančné tabuľky prezentujú podiel spolufinancovania verejného a súkromného sektora v rámci jednotlivých opatrení

Finančná tabuľka pre verejný sektor:

Celkom VZ + VS	verejné zdroje (VZ) Celkom SR + EÚ	verejný sektor (VS)
100%	95 %	5%

Predpokladané zdroje čerpania z fondov EÚ - Operačný program INFORMATIZÁCIA SPOLOČNOSTI

Prioritné osi programu	Fond
1 Efektívna elektronizácia verejnej správy a rozvoj elektronických služieb vrátane informatizácie zdravotníctva	ERDF
2 Rozvoj pamäťových a fondových inštitúcií a obnova ich národnej infraštruktúry	ERDF
3 Zvýšenie prístupnosti k širokopásmovému internetu	ERDF
4 Technická pomoc	ERDF

Predpokladané zdroje čerpania z fondov EÚ - Operačný program DOPRAVA



Prioritné osi programu	Hlavné aktivity v rámci prioritnej osi (opatrenia)	Fond
1 Modernizácia a rozvoj železničnej infraštruktúry	1.1 Modernizácia a rozvoj železničných tratí (TEN -T + ostatné)	KF
2 Rozvoj cestnej infraštruktúry (TEN -T)	2.1 Výstavba diaľnic (TEN -T)	KF
3 Modernizácia a rozvoj infraštruktúry intermodálnej prepravy	3.1 Výstavba základnej siete verejných terminálov intermodálnej prepravy	KF
5 Modernizácia a rozvoj cestnej infraštruktúry (rýchlostné cesty a cesty I. triedy)	5.1 Výstavba rýchlostných komunikácií	ERDF
	5.2 Modernizácia a výstavba ciest I. triedy	ERDF
6 Rozvoj verejnej osobnej dopravy	6.1 Rozvoj železničnej a autobusovej verejnej osobnej dopravy	ERDF
7 Technická pomoc		KF

Predpokladané zdroje čerpania z fondov EÚ - REGIONÁLNY operačný program

Prioritné osi programu	Opatrenia	Fond
1 Infraštruktúra vzdelávania	1.1 Rekonštrukcia, rozširovanie a modernizácia existujúcich vzdelávacích zariadení s cieľom zlepšenia podmienok vzdelávacieho procesu (materské, základné a stredné školy)	ERDF
2 Infraštruktúra sociálnych služieb a sociálnoprávnej ochrany a sociálnej kurately	2.1 Budovanie nových zariadení sociálnych služieb a sociálnoprávnej ochrany a sociálnej kurately a obstaranie ich vnútorného zariadenia	ERDF
	2.2 Rekonštrukcia, rozširovanie a modernizácia existujúcich zariadení sociálnych služieb a sociálnoprávnej ochrany a sociálnej kurately s cieľom zvýšenia kvality nimi poskytovaných služieb	
3 Infraštruktúra pamäťových a fondových inštitúcií na regionálnej a miestnej úrovni a revitalizácia pamiatkového fondu	3.1. Modernizácia regionálnej a miestnej infraštruktúry pamäťových a fondových inštitúcií	ERDF
	3.2 Revitalizácia a hospodárske využitie pamiatkových objektov v území	
4 Podpora konkurencieschopnosti a inovatívnej kapacity regiónov	4.1 Modernizácia a budovanie regionálnych komunikácií zaisťujúcich dopravnú obslužnosť regiónu	ERDF
	4.2 Regenerácia sídiel	
5 Infraštruktúra cestovného ruchu	5.1 Podpora a obnova infraštruktúry cestovného ruchu	ERDF
6 Infraštruktúra nekomerčných záchranných služieb	6.1 Rekonštrukcia, rozširovanie a opravy stavebného fondu nekomerčných záchranných služieb a modernizácia ich vnútorného vybavenia	ERDF
7 Technická pomoc		ERDF

8.3 ŽIVOTNÉ PROSTREDIE

Strategický zámer				
Strategickým zámerom obce je nielen zachovanie existujúceho dobrého stavu životného prostredia a zvyšovania jeho kvality, ale aj eliminácia slabých stránok, neustála osвета, výchova a informovanosť o stave životného prostredia.				
Cieľ 6.3.1 Nakladanie s komunálnym a drobným stavebným odpadom				
Opatrenie 6.3.1.1	V súlade s prijatými koncepciami zabezpečiť permanentné znižovanie podielu skladovanej časti odpadov, k čomu organizovať mobilné zbery textílií, kovového odpadu, viacvrstvových obalov nebezpečných odpadov.			
		Predpokladaný rozpočet	Zdroje financovania	Oprávnení žiadatelia
Aktivity	Zvýšiť enviromentálne povedomie ľudí.	podľa potreby	rozpočet obce	obec Vitanova
	Zabezpečenie zberného kontajneru 2 x ročne.	20/rok	rozpočet obce	obec Vitanova
	Zabezpečenie zberu nebezpečných odpadov.	podľa potreby	rozpočet obce	obec Vitanova
Opatrenie 6.3.1.2	Zabezpečiť separáciu komunálneho odpadu v celej obci.			
		Predpokladaný rozpočet	Zdroje financovania	Oprávnení žiadatelia



Aktivity	Ekonomicky motivovať obyvateľstvo.	podľa potreby	rozpočet obce	obec Vitanová
	Zabezpečiť požadované podmienky pre realizáciu separovaného zberu.	podľa potreby	rozpočet obce, MŽP SR	obec Vitanová
Opatrenie 6.3.2.3	Zabezpečiť likvidáciu čiernych skládok v obci.			
		Predpokladaný rozpočet	Zdroje financovania	Oprávnení žiadatelia
Aktivity	Lokalizácia čiernych skládok.	podľa potreby	rozpočet obce, MŽP SR	obec Vitanová
	Likvidácia skládok.	podľa potreby	rozpočet obce	obec Vitanová
Ciel' 6.3.2	Informovanosť a poradenstvo			
Opatrenie 6.3.2.1	Spracovať koncepciu zabezpečenia informovanosti, poradenstva a prevencie v oblasti ŽP. Trvale preferovať poradenstvo a prevenciu pred represiou.			
		Predpokladaný rozpočet	Zdroje financovania	Oprávnení žiadatelia
Aktivity	Vypracovanie koncepcie pre ochranu životného prostredia v obci.	15	rozpočet obce, MŽP SR	obec Vitanová
	Prezentácia a šírenie osvetu v oblasti životného prostredia.	podľa potreby	rozpočet obce	obec Vitanová
Ciel' 6.3.3	Ochrana a racionálne využívanie vôd			
Opatrenie 6.3.3.1	Zabezpečiť dostavbu kanalizačnej siete a spustenie čističky odpadových vôd, znížiť množstvo znečisťujúcich látok vo vypúšťaných odpadových vodách na limitovanú úroveň.			
		Predpokladaný rozpočet	Zdroje financovania	Oprávnení žiadatelia
Aktivity	Výstavba kanalizačnej siete a ČOV.	10 500	SVS, a.s., ŠF EÚ, ŠR, MŽP SR, iné grantové schémy, obec	obec Vitanová, Oravská vodárenská spoločnosť, a.s.
	Napojenie domácností.	podľa potreby	SVS, a.s., ŠF EÚ, ŠR, MŽP SR, iné grantové schémy, obec	obec Vitanová, Oravská vodárenská spoločnosť, a.s.
	Spustenie ČOV.	podľa potreby	SVS, a.s., ŠF EÚ, ŠR, MŽP SR, iné grantové schémy, obec	obec Vitanová, Oravská vodárenská spoločnosť, a.s.
Opatrenie 6.3.3.2	Zabezpečiť dostatok kvalitnej pitnej vody, minimalizovať straty vo vodovodných sieťach.			
		Predpokladaný rozpočet	Zdroje financovania	Oprávnení žiadatelia
Aktivity	Údržba existujúcej vodovodnej siete.	podľa potreby	SVS, a.s., ŠF EÚ, ŠR, MŽP SR, iné grantové schémy, obec	obec Vitanová, Oravská vodárenská spoločnosť, a.s.
	Pravidelný monitoring vodovodnej siete.	podľa potreby	SVS, a.s., ŠF EÚ, ŠR, MŽP SR, iné grantové schémy, obec	obec Vitanová, Oravská vodárenská spoločnosť, a.s.
Opatrenie 6.3.3.3	Obnoviť prirodzené vodozadržné funkcie tokov a inundačných území (obnoviť staré korytá).			
		Predpokladaný rozpočet	Zdroje financovania	Oprávnení žiadatelia
Aktivity	Rekultivácia existujúcich koryt vodných tokov v obci.	podľa potreby	rozpočet obce, rozpočet Povodia Váhu, a.s.	Povodie Váhu, a.s.
	Pravidelný monitoring.	podľa potreby	rozpočet Povodia Váhu, a.s.	Povodie Váhu, a.s.
Opatrenie 6.3.3.5	Zamedziť možnostiam znečistenia povrchových vôd tunajším poľnohospodárskym družstvom.			
		Predpokladaný rozpočet	Zdroje financovania	Oprávnení žiadatelia
Aktivity	Pravidelný monitoring.	podľa potreby	rozpočet obce	obec Vitanová
Ciel' 6.3.4	Ochrana ovzdušia			
Opatrenie 6.3.4.1	Zabezpečiť zníženie produkovaných emisií hlavným zdrojom znečistenia – domácnosti.			
		Predpokladaný rozpočet	Zdroje financovania	Oprávnení žiadatelia
Aktivity	Obmedziť spaľovaniu fosílnych palív.	podľa potreby	rozpočet obce, ŠF EÚ, súkromné subjekty	obec, obyvatelia



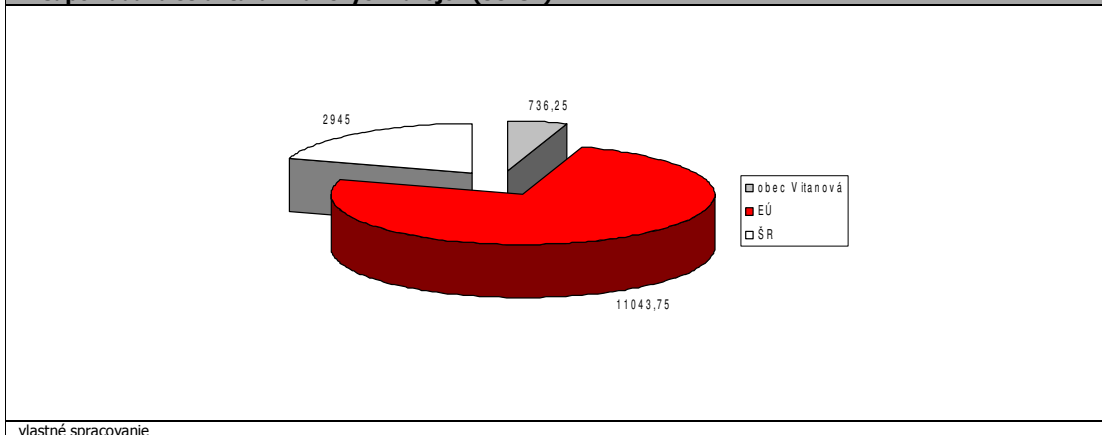
	Prechod na alternatívne zdroje vykurovania.	podľa potreby	rozpočet obce, ŠF EÚ, súkromné subjekty	obec, obyvatelia
Cieľ 6.3.5	Rozvoj životného prostredia			
Opatrenie 6.3.5.1	Výsadba líniovej drevinovej vegetácie v severnej časti katastra v priestore súvislých orných pôd.			
		Predpokladaný rozpočet	Zdroje financovania	Oprávnení žiadatelia
Aktivity	Vypracovanie technickej dokumentácie.	15	rozpočet obce, ŠF EÚ, súkromné subjekty	obec Vitanová
	Výsadba a úprava terénu.	900	rozpočet obce, ŠF EÚ, súkromné subjekty	obec Vitanová
Opatrenie 6.3.5.2	Výsadba hygienickej a izolačnej vegetácie okolo areálu poľnohospodárskeho družstva.			
		Predpokladaný rozpočet	Zdroje financovania	Oprávnení žiadatelia
Aktivity	Vypracovanie technickej dokumentácie.	15	rozpočet obce, ŠF EÚ, súkromné subjekty	obec Vitanová
	Výsadba a úprava terénu.	500	rozpočet obce, ŠF EÚ, súkromné subjekty	obec Vitanová
Opatrenie 6.3.5.3	Výsadba kultivačnej zelene popri vodnom toku Oravice.			
		Predpokladaný rozpočet	Zdroje financovania	Oprávnení žiadatelia
Aktivity	Vypracovanie technickej dokumentácie.	15	rozpočet obce, ŠF EÚ, súkromné subjekty	obec Vitanová
	Výsadba a úprava terénu.	750	rozpočet obce, ŠF EÚ, súkromné subjekty	obec Vitanová
Opatrenie 6.3.5.4	Rekonštrukcia centra obce - výstavba oddychovej zóny.			
		Predpokladaný rozpočet	Zdroje financovania	Oprávnení žiadatelia
Aktivity	Vypracovanie technickej dokumentácie.	30	rozpočet obce, ŠF EÚ, súkromné subjekty	obec Vitanová
	Výsadba a úprava terénu.	950	rozpočet obce, ŠF EÚ, súkromné subjekty	obec Vitanová
Opatrenie 6.3.5.5	Výstavba viacúčelového verejného priestranstva s príslušenstvom.			
		Predpokladaný rozpočet	Zdroje financovania	Oprávnení žiadatelia
Aktivity	Vypracovanie technickej dokumentácie.	35	rozpočet obce, ŠF EÚ, súkromné subjekty	obec Vitanová
	Výstavba verejného priestranstva.	1000	rozpočet obce, ŠF EÚ, súkromné subjekty	obec Vitanová

Ciele a opatrenia / Termín uskutočnenia		2006	2007	2008	2009	2010	2011	2012	2013	2014	2015
Cieľ 6.3.1	Nakladanie s komunálnym a drobným stavebným odpadom										
Opatrenie 6.3.1.1	V súlade s prijatými koncepciami zabezpečiť permanentné znižovanie podielu skladovanej časti odpadov, k čomu organizovať mobilné zbery textílií, kovového odpadu, viacvrstvových obalov nebezpečných odpadov.										
Opatrenie 6.3.1.2	Zabezpečiť separáciu komunálneho odpadu v celej obci.										
Opatrenie 6.3.2.3	Zabezpečiť likvidáciu čiernych skládok v obci.										
Cieľ 6.3.2	Informovanosť a poradenstvo										



Opatrenie 6.3.2.1	Spracovať koncepciu zabezpečenia informovanosti, poradenstva a prevencie v oblasti ŽP. Trvale preferovať poradenstvo a prevenciu pred represiou.													
Cieľ 6.3.3 Ochrana a racionálne využívanie vôd														
Opatrenie 6.3.3.1	Zabezpečiť dostavbu kanalizačnej siete a spustenie čističky odpadových vôd, znížiť množstvo znečisťujúcich látok vo vypúšťaných odpadových vodách na limitovanú úroveň.													
Opatrenie 6.3.3.2	Zabezpečiť dostatok kvalitnej pitnej vody, minimalizovať straty vo vodovodných sieťach.													
Opatrenie 6.3.3.3	Obnoviť prirodzené vodozádržné funkcie tokov a inundačných území (obnoviť staré korytá).													
Opatrenie 6.3.3.5	Zamedziť možnostiam znečistenia povrchových vôd tunajším poľnohospodárskym družstvom.													
Cieľ 6.3.5 Rozvoj životného prostredia														
Opatrenie 6.3.5.1	Výsadba líniovej drevinovej vegetácie v severnej časti katastra v priestore súvislých orných pôd.													
Opatrenie 6.3.5.2	Výsadba hygienickej a izolačnej vegetácie okolo areálu poľnohospodárskeho družstva.													
Opatrenie 6.3.5.3	Výsadba kultivačnej zelene popri vodnom toku Oravice.													
Opatrenie 6.3.5.4	Rekonštrukcia centra obce - výstavba oddychovej zóny.													
Opatrenie 6.3.5.5	Výstavba viacúčelového verejného priestranstva s príslušenstvom.													

Predpokladaná štruktúra finančných zdrojov (tis. Sk)



Finančné tabuľky prezentujú podiel spolufinancovania verejného a súkromného sektora v rámci jednotlivých opatrení.

Finančná tabuľka pre verejný sektor:

Celkom VZ + VS	verejné zdroje (VZ)	verejný sektor (VS)
	Celkom SR + EÚ	
100%	95 %	5%

Predpokladané zdroje čerpania z fondov EÚ - Operačný program ŽIVOTNÉ PROSTREDIE

Prioritné osi programu	Opatrenia	Fond
1 Integrovaná ochrana, racionálne využívanie vôd a protipovodňová ochrana	1.1 Zásobovanie obyvateľstva pitnou vodou	ERDF/KF
	1.2 Odvádzanie a čistenie komunálnych odpadových vôd	
	1.3 Zabezpečenie komplexnej ochrany územia SR pred povodňami	



	1.4 Sledovanie a hodnotenie stavu povrchových vôd a podzemných vôd	
2 Ochrana ovzdušia, ozónovej vrstvy a minimalizácia nepriaznivých vplyvov klimatických zmien vrátane podpory obnoviteľných zdrojov energie	2.1 Ochrana ovzdušia	ERDF/KF
	2.2 Minimalizácia nepriaznivých vplyvov klimatických zmien vrátane podpory obnoviteľných zdrojov energie	
	2.3 Ochrana ozónovej vrstvy Zeme	
3 Odpadové hospodárstvo	3.1 Podpora technológií minimalizujúcich vznik odpadov pri výrobe	ERDF/KF
	3.2 Podpora aktivít v oblasti separovaného zberu	
	3.3 Podpora aktivít na zhodnocovanie odpadov	
	3.4 Nakladanie s vybranými druhmi nebezpečných odpadov	
	3.5 Odstraňovanie environmentálnych zátŕaží a uzatváranie a rekultivácia skládok odpadov	
4 Ochrana a regenerácia prírodného prostredia a krajiny	4.1 Programy starostlivosti o chránené územia vrátane území NATURA 2000 a programy záchrany pre kriticky ohrozené rastliny a živočíchy vrátane monitoringu druhov a biotopov	ERDF
	4.2 Infraštruktúra ochrany prírody a krajiny	
	4.3 Informačné a propagačné aktivity	
5 Technická pomoc		KF

8.4 SOCIÁLNA OBLASŤ A ZDRAVOTNÍCTVO

Strategický zámer				
Neustále rozvíjať širokú paletu sociálnych a zdravotných služieb poskytovaných v obci. Dbáť o ich dostupnosť, kvalitu a vzájomnú vyváženosť za účelom dosiahnutia dôstojných podmienok života všetkých kategórií obyvateľov obce.				
Cieľ 6.4.1 Doplniť chýbajúcu infraštruktúru sociálnych zariadení v obci a zvýšiť ich kvalitu.				
Opatrenie 6.4.1.1	Vybudovať/zriadiť zariadenie poskytujúce sociálne služby (dom opatrovateľskej služby, domov dôchodcov).			
		Predpokladaný rozpočet	Zdroje financovania	Oprávnení žiadatelia
Aktivity	Výber vhodnej alternatívy zariadenia zariadenia.	podľa potreby	-	obec Vitanová
	Vypracovanie technickej dokumentácie.	50	rozpočet obce, ŠF EÚ, zdroje neziskových organizácií	obec Vitanová
	Realizácia – výstavba / rekonštrukcia budovy pre zariadenie poskytujúce sociálne služby.	podľa potreby	rozpočet obce, ŠF EÚ, zdroje neziskových organizácií	obec Vitanová
Opatrenie 6.4.1.2	Zriadenie vývarovne pre starých občanov.			
		Predpokladaný rozpočet	Zdroje financovania	Oprávnení žiadatelia
Aktivity	Zabezpečenie priestorov.	300	rozpočet obce, ŠF EÚ, zdroje neziskových organizácií	obec Vitanová
	Zabezpečenie zariadenia.	800	rozpočet obce, ŠF EÚ, zdroje neziskových organizácií	obec Vitanová
Opatrenie 6.4.1.3	Založenie klubu dôchodcov.			
		Predpokladaný rozpočet	Zdroje financovania	Oprávnení žiadatelia
Aktivity	Výber vhodných priestorov.	podľa potreby	rozpočet obce, ŠF EÚ, zdroje neziskových organizácií	obec Vitanová



	Zabezpečenie vnútorného vybavenia.	150	rozpočet obce, ŠF EÚ, zdroje neziskových organizácií	obec Vitanová
Opatrenie 6.4.1.4	Výstavba domova sociálnych služieb.			
		Predpokladaný rozpočet	Zdroje financovania	Oprávnení žiadateľa
Aktivity	Vypracovanie technickej dokumentácie.	50	rozpočet obce, ŠF EÚ, zdroje neziskových organizácií	obec Vitanová
	Výstavba Domova sociálnych služieb.	3 500	rozpočet obce, ŠF EÚ, zdroje neziskových organizácií	obec Vitanová
Cieľ 6.4.2	Zlepšiť úroveň poskytovania zdravotníckych a sociálnych služieb.			
Opatrenie 6.4.2.1	Zlepšenie úrovne poskytovania domácej ošetrovateľskej starostlivosti, rozšírenie jej služieb o poskytovanie rehabilitačných cvičení.			
		Predpokladaný rozpočet	Zdroje financovania	Oprávnení žiadateľa
Aktivity	Zvýšenie kvality poskytovaných služieb.	podľa potreby	ZP	súkromné subjekty
	Zvýšenie personálnych kapacít v prípade potreby.	podľa potreby	ZP	súkromné subjekty
Opatrenie 6.4.2.2	Zabezpečiť aspoň raz mesačne poradňu v obci.			
		Predpokladaný rozpočet	Zdroje financovania	Oprávnení žiadateľa
Aktivity	Zabezpečenie personálnych kapacít.	podľa potreby	rozpočet obce	obec Vitanová
	Zabezpečenie priestorov.	podľa potreby	rozpočet obce	obec Vitanová
Opatrenie 6.4.2.3	Zabezpečiť dostupnosť zdravotnej starostlivosti pre dospelých občanov.			
		Predpokladaný rozpočet	Zdroje financovania	Oprávnení žiadateľa
Aktivity	Zabezpečiť v súčinnosti s okresným mestom a spádovou obcou pre oblasť poskytovania zdravotníckych služieb ich maximálnu dostupnosť.	podľa potreby	Minister. zdravotníctva	obec Vitanová
Opatrenie 6.4.2.4	Zabezpečovať komplexnú zdravotnú starostlivosť o starých ľudí a dlhodobo chorých.			
		Predpokladaný rozpočet	Zdroje financovania	Oprávnení žiadateľa
Aktivity	Analýza dopytu po uvedených službách.	podľa potreby	Minister. zdravotníctva	obec Vitanová
	Zabezpečenie personálnych kapacít, priestorov a finančných prostriedkov.	podľa potreby	Minister. zdravotníctva	obec Vitanová
Opatrenie 6.4.2.5	Zvýšiť úroveň poskytovaných sociálnych služieb.			
		Predpokladaný rozpočet	Zdroje financovania	Oprávnení žiadateľa
Aktivity	Zvýšenie kvality poskytovaných služieb.	podľa potreby	rozpočet obce, n.o.	obec, n.o.
	Zvýšenie personálnych kapacít v prípade potreby.	podľa potreby	rozpočet obce	obec Vitanová
Opatrenie 6.4.2.6	Podporiť služby pre marginalizované skupiny občanov a týrané ženy.			
		Predpokladaný rozpočet	Zdroje financovania	Oprávnení žiadateľa
Aktivity	Analýza dopytu po uvedených službách.	podľa potreby	Minister. zdravotníctva	obec, n.o.
	Zabezpečenie personálnych kapacít.	podľa potreby	Minister. zdravotníctva	obec, n.o.
	Zabezpečenie priestorov.	podľa potreby	Minister. zdravotníctva	obec, n.o.
Opatrenie 6.4.2.7	Zriadiť zdravotnícke stredisko - pracovisko detskej lekárky, všeobecného lekára a zubnú ambulanciu.			
		Predpokladaný rozpočet	Zdroje financovania	Oprávnení žiadateľa
Aktivity	Vypracovanie technickej dokumentácie.	60	rozpočet obce, ŠF EÚ	obec Vitanová

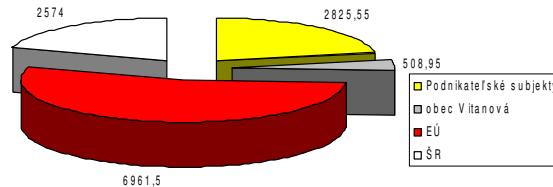


	Zabezpečenie priestorov pre zriadenie zdravotného strediska.	3 500	rozpočet obce	obec Vitanová
Opatrenie 6.4.2.8	Liečebno-rehabilitačné zariadenie v obci.			
		Predpokladaný rozpočet	Zdroje financovania	Oprávnení žiadatelia
Aktivity	Vypracovanie technickej dokumentácie.	70	rozpočet obce, ŠF EÚ	obec Vitanová, podnikateľské subjekty
	Výstavba zariadenia.	8 900	rozpočet obce	obec Vitanová, podnikateľské subjekty
Opatrenie 6.4.2.9	Zriadenie centra voľného času.			
		Predpokladaný rozpočet	Zdroje financovania	Oprávnení žiadatelia
Aktivity	Vypracovanie technickej dokumentácie.	podľa potreby	rozpočet obce, ŠF EÚ	obec Vitanová
	Rekonštrukcia/výstavba budovy.	1 500	rozpočet obce, ŠF EÚ	obec Vitanová
	Vnútročné vybavenie.	500	rozpočet obce, ŠF EÚ	obec Vitanová
	Personálne vybavenie.	podľa potreby	rozpočet obce	obec Vitanová
Opatrenie 6.4.2.10	Zriadenie chránenej dielne pre handicapovaných obyvateľov obce.			
		Predpokladaný rozpočet	Zdroje financovania	Oprávnení žiadatelia
Aktivity	Zabezpečenie priestorov.	podľa potreby	rozpočet obce, ŠF EÚ	obec Vitanová
	Zabezpečenie vnútorného vybavenia.	750	rozpočet obce, ŠF EÚ	obec Vitanová
	Nábor pracovnej sily a spustenie prevádzky.	podľa potreby	rozpočet obce	obec Vitanová

Ciele a opatrenia / Termín uskutočnenia		2006	2007	2008	2009	2010	2011	2012	2013	2014	2015
Cieľ 6.4.1	Doplniť chýbajúcu infraštruktúru sociálnych zariadení v obci a zvýšiť ich kvalitu.										
Opatrenie 6.4.1.1	Vybudovať/zriadiť zariadenie poskytujúce sociálne služby (dom opatrovateľskej služby, domov dôchodcov).										
Opatrenie 6.4.1.2	Zriadenie vývarovne pre starých občanov.										
Opatrenie 6.4.1.3	Založenie klubu dôchodcov.										
Opatrenie 6.4.1.4	Výstavba domova sociálnych služieb.										
Cieľ 6.4.2	Zlepšiť úroveň poskytovania zdravotníckych a sociálnych služieb.										
Opatrenie 6.4.2.1	Zlepšenie úrovne poskytovania domácej ošetrovateľskej starostlivosti, rozšírenie jej služieb o poskytovanie rehabilitačných cvičení.										
Opatrenie 6.4.2.2	Zabezpečiť aspoň raz mesačne poradňu v obci.										
Opatrenie 6.4.2.3	Zabezpečiť dostupnosť zdravotnej starostlivosti pre dospelých občanov.										
Opatrenie 6.4.2.4	Zabezpečovať komplexnú zdravotnú starostlivosť o starých ľudí a dlhodobo chorých.										
Opatrenie 6.4.2.5	Zvýšiť úroveň poskytovaných sociálnych služieb.										
Opatrenie 6.4.2.6	Podporiť služby pre marginalizované skupiny občanov a týrané ženy.										
Opatrenie 6.4.2.7	Zriadiť zdravotnícke stredisko - pracovisko detskej lekárky, všeobecného lekára a zubnú ambulanciu.										
Opatrenie 6.4.2.8	Liečebno-rehabilitačné zariadenie Oravice.										
Opatrenie 6.4.2.9	Zriadenie centra voľného času.										



Opatrenie 6.4.2.10	Zriadenie chránenej dielne pre handicapovaných obyvateľov obce.									
-----------------------	--	--	--	--	--	--	--	--	--	--

Predpokladaná štruktúra finančných zdrojov (tis. Sk)

vlastné spracovanie

Finančné tabuľky prezentujú podiel spolufinancovania verejného a súkromného sektora v rámci jednotlivých opatrení.

Finančná tabuľka pre verejný sektor:

Celkom VZ + VS	verejné zdroje (VZ)	verejný sektor (VS)
	Celkom SR + EÚ	
100%	95 %	5%

Predpokladané zdroje čerpania z fondov EÚ - REGIONÁLNY operačný program

Prioritné osi programu	Opatrenia	Fond
1 Infraštruktúra vzdelávania	1.1 Rekonštrukcia, rozširovanie a modernizácia existujúcich vzdelávacích zariadení s cieľom zlepšenia podmienok vzdelávacieho procesu (materské, základné a stredné školy)	ERDF
2 Infraštruktúra sociálnych služieb a sociálnoprávnej ochrany a sociálnej kurately	2.1 Budovanie nových zariadení sociálnych služieb a sociálnoprávnej ochrany a sociálnej kurately a obstaranie ich vnútorného zariadenia	ERDF
	2.2 Rekonštrukcia, rozširovanie a modernizácia existujúcich zariadení sociálnych služieb a sociálnoprávnej ochrany a sociálnej kurately s cieľom zvýšenia kvality nimi poskytovaných služieb	
3 Infraštruktúra pamäťových a fondových inštitúcií na regionálnej a miestnej úrovni a revitalizácia pamiatkového fondu	3.1. Modernizácia regionálnej a miestnej infraštruktúry pamäťových a fondových inštitúcií	ERDF
	3.2 Revitalizácia a hospodárske využitie pamiatkových objektov v území	
4 Podpora konkurencieschopnosti a inovatívnej kapacity regiónov	4.1 Modernizácia a budovanie regionálnych komunikácií zaisťujúcich dopravnú obsluhu regiónu	ERDF
	4.2 Regenerácia sídiel	
5 Infraštruktúra cestovného ruchu	5.1 Podpora a obnova infraštruktúry cestovného ruchu	ERDF
6 Infraštruktúra nekomerčných záchranných služieb	6.1 Rekonštrukcia, rozširovanie a opravy stavebného fondu nekomerčných záchranných služieb a modernizácia ich vnútorného vybavenia	ERDF
7 Technická pomoc		ERDF

Predpokladané zdroje čerpania z fondov EÚ - Operačný program ZAMESTNANOSŤ A SOCIÁLNA INKLÚZIA

Prioritné osi programu	Opatrenia	Fond
1 Podpora rastu zamestnanosti a sociálnej inklúzie	1.1 Podpora programov v oblasti podpory zamestnanosti a riešenia nezamestnanosti a dlhodobej nezamestnanosti	ESF



	1.2 Podpora sociálnej inklúzie prostredníctvom rozvoja sociálnych služieb a opatrení sociálnoprávnej ochrany a sociálnej kurately a zdravotníckych služieb s osobitným zreteľom na marginalizované rómske komunity	
	1.3 Podpora vytvárania rovnosti príležitostí v prístupe na trh práce a podpora integrácie znevýhodnených skupín na trh práce s osobitným zreteľom na marginalizované rómske komunity	
	1.4 Podpora zosúladenia rodinného a pracovného života a starostlivosti o malé deti	
	1.5 Budovanie kapacít a zlepšenie kvality verejnej správy a mimovládnych neziskových organizácií	
3 Technická pomoc		ESF

Predpokladané zdroje čerpania z fondov EÚ - Operačný program ZDRAVOTNÍCTVO		
Prioritné osi programu	Opatrenia	Fond
1 Modernizácia zdravotníctva	1.1 Reštrukturalizácia, rozširovanie a modernizácia zdravotníckych zariadení	ERDF
	1.2 Informovanosť občanov	
	1.3 Zvýšenie informatizácie zdravotníctva	
2 Technická pomoc		ERDF

8.5 ŠKOLSTVO A ŠPORT

Strategický zámer				
Zabezpečenie všestranného rozvoja detí a mládeže. Zlepšenie technického stavu a vybavenia školy. V športe umožniť ponuku čo najširšej palety služieb, zabezpečiť čo najefektívnejšie a transparentné využitie verejných financií ku prospechu všetkých občanov obce. Podpora existujúcich športových podujatí, ako aj vytváranie vhodných podmienok pre rozvoj rôznych druhov športu nielen pre obyvateľov obce.				
Cieľ 6.5.1 Budovanie a rozvoj školskej infraštruktúry.				
Opatrenie 6.5.1.1	Modernizovať a rekonštruovať budovu základnej školy.			
		Predpokladaný rozpočet	Zdroje financovania	Oprávnení žiadatelia
Aktivity	Výmena plastových okien.	1 500	rozpočet obce, ŠF EÚ	obec Vitanová
	Zateplenie budov.	1 500	rozpočet obce, ŠF EÚ	obec Vitanová
	Výmena strešnej krytiny.	500	rozpočet obce, ŠF EÚ	obec Vitanová
Opatrenie 6.5.1.2	Modernizácia vnútorného vybavenia základnej školy.			
		Predpokladaný rozpočet	Zdroje financovania	Oprávnení žiadatelia
Aktivity	Výber vhodného dodávateľa.	podľa potreby	rozpočet obce, ŠF EÚ	obec Vitanová
	Nákup zariadení.	2 000	rozpočet obce, ŠF EÚ	obec Vitanová
Opatrenie 6.5.1.3	Rekonštrukcia sociálnych zariadení v budove základnej školy.			
		Predpokladaný rozpočet	Zdroje financovania	Oprávnení žiadatelia
Aktivity	Rekonštrukcia sociálnych zariadení.	450	rozpočet obce, ŠF EÚ	obec Vitanová
Opatrenie 6.5.1.4	Vybudovanie športového ihriska pre potreby základnej a materskej školy.			
		Predpokladaný rozpočet	Zdroje financovania	Oprávnení žiadatelia
Aktivity	Spracovanie technickej dokumentácie.	40	rozpočet obce, ŠF EÚ, MŠ SR	obec Vitanová
	Výber vhodnej lokality.	podľa potreby	rozpočet obce, ŠF EÚ, MŠ SR	obec Vitanová
	Výstavba ihriska.	1 500	rozpočet obce, ŠF EÚ, MŠ SR	obec Vitanová
Opatrenie 6.5.1.5	Výstavba telocvične nielen pre potreby školy.			
		Predpokladaný rozpočet	Zdroje financovania	Oprávnení žiadatelia



Aktivity	Vypracovanie technickej dokumentácie.	50	rozpočet obce, ŠF EÚ, MŠ SR	obec Vitanová
	Výstavba telocvične.	3 500	rozpočet obce, ŠF EÚ, MŠ SR	obec Vitanová
Opatrenie 6.5.1.6	Dostavba športového areálu o šatne, hygienické zariadenia a ďalšie ihriská.			
		Predpokladaný rozpočet	Zdroje financovania	Oprávnení žiadateľa
Aktivity	Vypracovanie technickej dokumentácie.	35	rozpočet obce, ŠF EÚ, MŠ SR	obec Vitanová
	Dostavba areálu.	2 000	rozpočet obce, ŠF EÚ, MŠ SR	obec Vitanová
Opatrenie 6.5.1.7	Výstavba nového areálu MŠ v jestvujúcom centre obce.			
		Predpokladaný rozpočet	Zdroje financovania	Oprávnení žiadateľa
Aktivity	Vypracovanie technickej dokumentácie.	45	rozpočet obce, ŠF EÚ, MŠ SR	obec Vitanová
	Výstavba areálu MŠ.	2 800	rozpočet obce, ŠF EÚ, MŠ SR	obec Vitanová
Opatrenie 6.5.1.8	V uvoľnených priestoroch zriadiť špeciálne učebne pre potreby základnej školy pre priestory pre záujmovú a mimoškolskú činnosť.			
		Predpokladaný rozpočet	Zdroje financovania	Oprávnení žiadateľa
Aktivity	Materiálne zabezpečenie.	600	rozpočet obce, ŠF EÚ, MŠ SR	obec Vitanová
Opatrenie 6.5.1.9	Rekonštrukcia priestorov bývalej materskej školy.			
		Predpokladaný rozpočet	Zdroje financovania	Oprávnení žiadateľa
Aktivity	Vypracovanie technickej dokumentácie.	40	rozpočet obce, ŠF EÚ, MŠ SR	obec Vitanová
	Rekonštrukcia priestorov.	1000	rozpočet obce, ŠF EÚ, MŠ SR	obec Vitanová
Ciel' 6.5.2	Trvalé skvalitňovanie vyváženej ponuky výkonnostného a rekreačného športu.			
Opatrenie 6.5.2.1	Vybudovanie športového areálu v obci.			
		Predpokladaný rozpočet	Zdroje financovania	Oprávnení žiadateľa
Aktivity	Výber lokality a spracovanie technickej dokumentácie.	podľa potreby	rozpočet obce, ŠF EÚ, MŠ SR	obec Vitanová
	Výstavba areálu.	3 000	rozpočet obce, ŠF EÚ, MŠ SR	obec Vitanová
Opatrenie 6.5.2.2	Výstavba detských ihrísk.			
		Predpokladaný rozpočet	Zdroje financovania	Oprávnení žiadateľa
Aktivity	Vypracovanie technickej dokumentácie.	30	rozpočet obce, ŠF EÚ, podnikateľské subjekty, úvery, iné grantové schémy	obec Vitanová
	Výstavba ihrísk	1 000	rozpočet obce, ŠF EÚ, podnikateľské subjekty, úvery, iné grantové schémy	obec Vitanová
Opatrenie 6.5.2.3	Výstavba cykloturistických trás.			
		Predpokladaný rozpočet	Zdroje financovania	Oprávnení žiadateľa
Aktivity	Spracovanie technickej dokumentácie.	podľa potreby	rozpočet obce, ŠF EÚ	obec, podnikateľské subjekty
	Výstavba trás.	podľa potreby	rozpočet obce, ŠF EÚ	obec, podnikateľské subjekty
Opatrenie 6.5.2.4	Dostavba futbalového ihriska s príslušenstvom ako aj parkovacích plôch.			
		Predpokladaný rozpočet	Zdroje financovania	Oprávnení žiadateľa

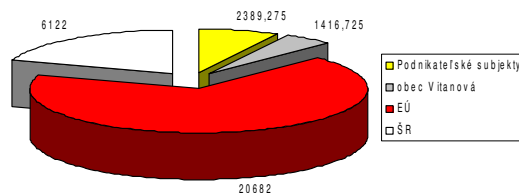


Aktivity	Vypracovanie technickej dokumentácie.	35	rozpočet obce, ŠF EÚ	obec Vitanová
	Dostavba ihriska s príslušenstvom.	1 400	rozpočet obce, ŠF EÚ	obec Vitanová
Opatrenie 6.5.2.5	Vytváranie materiálnych a finančných podmienok na rozvoj výkonnostného a rekreačného športu v obci.			
		Predpokladaný rozpočet	Zdroje financovania	Oprávnení žiadatelia
Aktivity	Zabezpečenie materiálno-technického a finančného vybavenia.	podľa možností	rozpočet obce, podnikateľské subjekty	obec, podnikateľské subjekty
Opatrenie 6.5.2.6	Podpora organizácie športových podujatí regionálneho významu.			
		Predpokladaný rozpočet	Zdroje financovania	Oprávnení žiadatelia
Aktivity	Zabezpečenie personálnych kapacít.	podľa možností	rozpočet obce, podnikateľské subjekty	obec, podnikateľské subjekty
	Zabezpečenie materiálno-technického a finančného vybavenia.	podľa možností	rozpočet obce, podnikateľské subjekty	obec, podnikateľské subjekty
Opatrenie 6.5.2.7	Podpora športových aktivít zdravotne postihnutých občanov.			
		Predpokladaný rozpočet	Zdroje financovania	Oprávnení žiadatelia
Aktivity	Zabezpečenie materiálno-technického a finančného vybavenia.	podľa možností	rozpočet obce, podnikateľské subjekty	obec, podnikateľské subjekty
Opatrenie 6.5.2.8	Podporovať talentovanú mládež.			
		Predpokladaný rozpočet	Zdroje financovania	Oprávnení žiadatelia
Aktivity	Zabezpečenie materiálno-technického a finančného vybavenia.	podľa možností	rozpočet obce, podnikateľské subjekty	obec, podnikateľské subjekty
Opatrenie 6.5.2.9	Spolupracovať s občianskymi združeniami, inými právnickými a fyzickými osobami, pôsobiacimi v oblasti telesnej kultúry.			
		Predpokladaný rozpočet	Zdroje financovania	Oprávnení žiadatelia
Aktivity	Zabezpečenie personálnych kapacít.	podľa potreby	rozpočet obce	obec Vitanová
Opatrenie 6.5.2.10	Výstavba nového lyžiarskeho vleku na severnom svahu (južne od navrhovaného areálu termálnych kúpalísk) s návaznosťou na jestvujúci vlek.			
		Predpokladaný rozpočet	Zdroje financovania	Oprávnení žiadatelia
Aktivity	Vypracovanie technickej dokumentácie.	40	rozpočet obce, podnikateľské subjekty	obec, podnikateľské subjekty
	Výstavba vleku a príslušenstva (stravovacie zariadenie, požičovňa športového náradia).	3 500	rozpočet obce, podnikateľské subjekty	obec, podnikateľské subjekty
Opatrenie 6.5.2.11	Výstavba športových plôch v obci.			
		Predpokladaný rozpočet	Zdroje financovania	Oprávnení žiadatelia
Aktivity	Vypracovanie technickej dokumentácie.	45	rozpočet obce, podnikateľské subjekty	obec, podnikateľské subjekty
	Výstavba športových plôch.	4 000	rozpočet obce, podnikateľské subjekty	obec, podnikateľské subjekty

Ciele a opatrenia / Termín uskutočnenia		2006	2007	2008	2009	2010	2011	2012	2013	2014	2015
Cieľ 6.5.1 Budovanie a rozvoj školskej infraštruktúry.											
Opatrenie 6.5.1.1	Modernizovať a rekonštruovať budovu základnej školy.										
Opatrenie 6.5.1.2	Modernizácia vnútorného vybavenia základnej školy.										
Opatrenie 6.5.1.3	Rekonštrukcia sociálnych zariadení v budove základnej školy.										



Opatrenie 6.5.1.4	Výbudovanie športového ihriska pre potreby základnej a materskej školy.																		
Opatrenie 6.5.1.5	Výstavba telocvične nielen pre potreby školy.																		
Opatrenie 6.5.1.6	Dostavba športového areálu o šatne, hygienické zariadenia a ďalšie ihriská.																		
Opatrenie 6.5.1.7	Výstavba nového areálu MŠ v jestvujúcom centre obce.																		
Opatrenie 6.5.1.8	V uvoľnených priestoroch zriadiť špeciálne učebne pre potreby základnej školy pre priestory pre záujmovú a mimoškolskú činnosť.																		
Opatrenie 6.5.1.9	Rekonštrukcia priestorov bývalej materskej školy.																		
Cieľ 6.5.2	Trvalé skvalitňovanie vyváženej ponuky výkonnostného a rekreačného športu.																		
Opatrenie 6.5.2.1	Výbudovanie športového areálu v obci.																		
Opatrenie 6.5.2.2	Výstavba detských ihrísk.																		
Opatrenie 6.5.2.3	Výstavba cykloturistických trás.																		
Opatrenie 6.5.2.4	Dostavba futbalového ihriska s príslušenstvom ako aj parkovacích plôch.																		
Opatrenie 6.5.2.5	Vytváranie materiálnych a finančných podmienok na rozvoj výkonnostného a rekreačného športu v obci.																		
Opatrenie 6.5.2.6	Podpora organizácie športových podujatí regionálneho významu.																		
Opatrenie 6.5.2.7	Podpora športových aktivít zdravotne postihnutých občanov.																		
Opatrenie 6.5.2.8	Podporovať talentovanú mládež.																		
Opatrenie 6.5.2.9	Spolupracovať s občianskymi združeniami, inými právnickými a fyzickými osobami, pôsobiacimi v oblasti telesnej kultúry.																		
Opatrenie 6.5.2.10	Výstavba nového lyžiarskeho vleku na severnom svahu (južne od navrhovaného areálu termálnych kúpalísk) s návaznosťou na jestvujúci vlek.																		
Opatrenie 6.5.2.11	Výstavba športových plôch v obci.																		

Predpokladaná štruktúra finančných zdrojov (tis. Sk)

vlastné spracovanie

Finančné tabuľky prezentujú podiel spolufinancovania verejného a súkromného sektora v rámci jednotlivých opatrení.

Finančná tabuľka pre verejný sektor:

Celkom VZ + VS	verejné zdroje (VZ)	verejný sektor (VS)
	Celkom SR + EÚ	



100%	95 %	5 %
------	------	-----

Finančná tabuľka pre verejný sektor:

Celkom VZ + VS	verejné zdroje (VZ)	verejný sektor (VS)
	Celkom SR + EÚ	
100%	0 %	100 %

Predpokladané zdroje čerpania z fondov EÚ - Operačný program VZDELÁVANIE

Prioritné osi programu	Opatrenia	Fond
1 Moderné vzdelávanie pre znalostnú spoločnosť	1.1 Premena tradičnej školy na modernú	ESF
	1.2 Vysoké školy a výskum a vývoj ako motory rozvoja znalostnej spoločnosti	
	1.3 Celoživotné vzdelávanie pre všetkých ako základný princíp znalostnej spoločnosti	
	1.4 Zvyšovanie vzdelanostnej úrovne osôb s osobitými vzdelávacími potrebami so zreteľom na marginalizované rómske komunity	
3 Technická pomoc		ESF

Predpokladané zdroje čerpania z fondov EÚ - REGIONÁLNY operačný program

Prioritné osi programu	Opatrenia	Fond
1 Infraštruktúra vzdelávania	1.1 Rekonštrukcia, rozširovanie a modernizácia existujúcich vzdelávacích zariadení s cieľom zlepšenia podmienok vzdelávacieho procesu (materské, základné a stredné školy)	ERDF
2 Infraštruktúra sociálnych služieb a sociálnoprávnej ochrany a sociálnej kurately	2.1 Budovanie nových zariadení sociálnych služieb a sociálnoprávnej ochrany a sociálnej kurately a obstaranie ich vnútorného zariadenia	ERDF
	2.2 Rekonštrukcia, rozširovanie a modernizácia existujúcich zariadení sociálnych služieb a sociálnoprávnej ochrany a sociálnej kurately s cieľom zvýšenia kvality nimi poskytovaných služieb	
3 Infraštruktúra pamäťových a fondových inštitúcií na regionálnej a miestnej úrovni a revitalizácia pamiatkového fondu	3.1. Modernizácia regionálnej a miestnej infraštruktúry pamäťových a fondových inštitúcií	ERDF
	3.2 Revitalizácia a hospodárske využitie pamiatkových objektov v území	
4 Podpora konkurencieschopnosti a inovatívnej kapacity regiónov	4.1 Modernizácia a budovanie regionálnych komunikácií zaisťujúcich dopravnú obsluhu regiónu	ERDF
	4.2 Regenerácia sídiel	
5 Infraštruktúra cestovného ruchu	5.1 Podpora a obnova infraštruktúry cestovného ruchu	ERDF
6 Infraštruktúra nekomerčných záchranných služieb	6.1 Rekonštrukcia, rozširovanie a opravy stavebného fondu nekomerčných záchranných služieb a modernizácia ich vnútorného vybavenia	ERDF
7 Technická pomoc		ERDF

8.6 KULTÚRA

Strategický zámer				
Trvalé pôsobenie na kultúrne povedomie obyvateľov širokou paletou kultúrnych aktivít organizovaných externými subjektami. Existencia dôstojných priestorov pre kultúrne aktivity je povinnosť obce. Priebežná a kreatívna propagácia podujatí má vplyv na imidž obce a tým aj na cestovný ruch.				
Cieľ 6.6.1	Zachovanie kultúrno-historického potenciálu obce a rozvoj kultúrnych, informačných a voľnočasových aktivít v nadväznosti na rozvoj cestovného ruchu na regionálnej a miestnej úrovni.			
Opatrenie 6.6.1.1	Výstavba prírodného amfiteátru v Oraviciach.			
		Predpokladaný rozpočet	Zdroje financovania	Oprávnení žiadatelia
Aktivity	Vypracovanie technickej dokumentácie.	30	rozpočet obce, ŠF EÚ	obec Vitanová
	Výstavba amfiteátru a úprava okolia.	500	rozpočet obce, ŠF EÚ	obec Vitanová



Opatrenie 6.6.1.2	Rekonštrukcia tradičnej architektúry a zriadenie stálych expozícií z pôvodného štýlu života obyvateľov vo obci.			
		Predpokladaný rozpočet	Zdroje financovania	Oprávnení žiadatelia
Aktivity	Výber vhodných objektov.	podľa potreby	rozpočet obce	obec Vitanová
	Vyriešenie vlastníckych vzťahov.	podľa potreby	rozpočet obce, ŠF EÚ, MK SR	obec Vitanová
	Rekonštrukcia a vybavenie expozície.	300	rozpočet obce, ŠF EÚ, MK SR	obec Vitanová
Opatrenie 6.6.1.3	Prepojiť obec so subjektami cestovného ruchu, agroturistiky.			
		Predpokladaný rozpočet	Zdroje financovania	Oprávnení žiadatelia
Aktivity	Zabezpečenie personálnych kapacít.	podľa potreby	rozpočet obce	obec Vitanová
Opatrenie 6.6.1.4	Budovanie remeselníckych dvorov.			
		Predpokladaný rozpočet	Zdroje financovania	Oprávnení žiadatelia
Aktivity	Výber a rekonštrukcia vhodných budov na alokáciu remeselného dvora.	podľa potreby	rozpočet obce, ŠF EÚ	obec Vitanová
	Zabezpečenie personálnych kapacít.	podľa potreby	rozpočet obce, ŠF EÚ	obec Vitanová
	Materiálne zabezpečenie remeselných dvorov predmetmi s kultúrohistorickou hodnotou.	podľa potreby	rozpočet obce, ŠF EÚ	obec Vitanová
Opatrenie 6.6.1.5	Vybudovanie turistických a náučných trás pre žiakov, študentov, rodiny s deťmi, priemerných aj náročných klientov s využitím kultúrno – historického, folklórneho aj prírodného bohatstva.			
		Predpokladaný rozpočet	Zdroje financovania	Oprávnení žiadatelia
Aktivity	Zabezpečenie personálnych kapacít.	podľa potreby	rozpočet obce, ŠF EÚ	obec Vitanová
	Výber vhodných trás.	podľa potreby		obec Vitanová
	Spracovanie technickej dokumentácie.		rozpočet obce, ŠF EÚ	obec Vitanová
	Realizácia výstavby.		rozpočet obce, ŠF EÚ	obec Vitanová
Opatrenie 6.6.1.6	Zachovanie a rozvoj ľudových tradícií (folklórny tanec, hudba a spev, ľudové remeslá, ľudový odev a doplnky, pôvodné bývanie a hospodárenie) a ich maximálne využitie v cestovnom ruchu a agroturistike.			
		Predpokladaný rozpočet	Zdroje financovania	Oprávnení žiadatelia
Aktivity	Zabezpečenie priestorov, finančných a materiálnych prostriedkov.	podľa potreby	rozpočet obce	obec Vitanová
Opatrenie 6.6.1.7	Rekonštrukcia domu kultúry.			
		Predpokladaný rozpočet	Zdroje financovania	Oprávnení žiadatelia
Aktivity	Vypracovanie technickej dokumentácie.	40	rozpočet obce, ŠF EÚ, MK SR	obec Vitanová
	Výmena plastových okien.	600	rozpočet obce, ŠF EÚ, MK SR	obec Vitanová
	Zateplenie budov.	500	rozpočet obce, ŠF EÚ, MK SR	obec Vitanová
	Výmena strešnej krytiny.	podľa potreby	rozpočet obce, ŠF EÚ, MK SR	obec Vitanová
Opatrenie 6.6.1.8	Rekonštrukcia vnútorného vybavenia domu kultúry.			
		Predpokladaný rozpočet	Zdroje financovania	Oprávnení žiadatelia
Aktivity	Vypracovanie technickej dokumentácie.	40	rozpočet obce, ŠF EÚ, MK SR	obec Vitanová
	Rekonštrukcia vnútorného vybavenia.	800	rozpočet obce, ŠF EÚ, MK SR	obec Vitanová
Opatrenie 6.6.1.9	Zavedenie káblovej televízie v obci.			
		Predpokladaný rozpočet	Zdroje financovania	Oprávnení žiadatelia
Aktivity	Technické zabezpečenie.	100	rozpočet obce, ŠF EÚ, MK SR	obec Vitanová

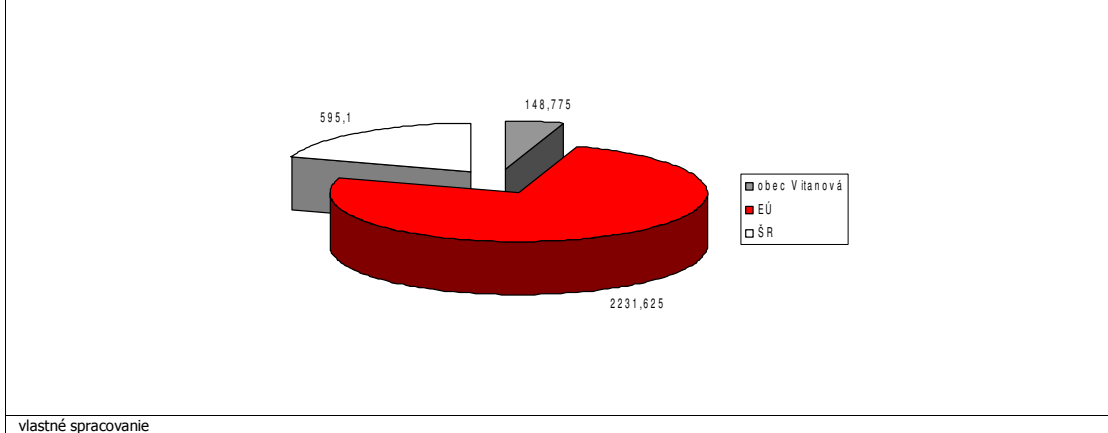


	Spustenie káblovej televízie.	podľa potreby	rozpočet obce, ŠF EÚ, MK SR	obec Vitanová
Opatrenie 6.6.1.10	Organizovanie pravidelných kultúrnych podujatí – Deň obce, Hody, atď..			
		Predpokladaný rozpočet	Zdroje financovania	Oprávnení žiadateľa
Aktivity	Personálne zabezpečenie.	podľa potreby	rozpočet obce, ŠF EÚ, MK SR	obec Vitanová
Cieľ 6.6.2	Organizačné zabezpečenie			
Opatrenie 6.6.2.1	Spracovať kalendár kultúrnych podujatí na celý rok, tento priebežne aktualizovať. Rozšíriť žánrovú ponuku s orientáciou na hodnotný kultúrny prínos.			
		Predpokladaný rozpočet	Zdroje financovania	Oprávnení žiadateľa
Aktivity	Personálne a finančné zabezpečenie.	podľa potreby	rozpočet obce	obec Vitanová
	Spracovanie kalendár kultúrnych podujatí.	10	rozpočet obce	obec Vitanová
Cieľ 6.6.3	Propagácia v oblasti kultúry			
Opatrenie 6.6.3.1	Spracovať globálnu koncepciu „propagácie“ histórie obce v multimediálnej forme.			
		Predpokladaný rozpočet	Zdroje financovania	Oprávnení žiadateľa
Aktivity	Personálne a finančné zabezpečenie.	podľa potreby	rozpočet obce, ŠF EÚ	obec Vitanová
	Spracovanie koncepcie v multimediálnej forme.	30	rozpočet obce, ŠF EÚ	obec Vitanová
Opatrenie 6.6.3.2	Spracovať komplexný informačný bulletin o historickom vývoji a tradíciách obce pre školy aj subjekty cestovného ruchu.			
		Predpokladaný rozpočet	Zdroje financovania	Oprávnení žiadateľa
Aktivity	Personálne a finančné zabezpečenie.	podľa potreby	rozpočet obce, ŠF EÚ	obec Vitanová
	Spracovanie bulletinu.	10	rozpočet obce, ŠF EÚ	obec Vitanová
Opatrenie 6.6.3.3	Propagácia kultúry na internete prostredníctvom www stránky obce.			
		Predpokladaný rozpočet	Zdroje financovania	Oprávnení žiadateľa
Aktivity	Finančné zabezpečenie.	10	rozpočet obce, ŠF EÚ	obec Vitanová
	Obsahová analýza www stránky.	5	rozpočet obce, ŠF EÚ	obec Vitanová
	Priebežná aktualizácia www stránky.	1	rozpočet obce	obec Vitanová

Ciele a opatrenia / Termín uskutočnenia		2006	2007	2008	2009	2010	2011	2012	2013	2014	2015
Cieľ 6.6.1	Zachovanie kultúrno–historického potenciálu obce a rozvoj kultúrnych, informačných a voľnočasových aktivít v nadväznosti na rozvoj cestovného ruchu na regionálnej a miestnej úrovni.										
Opatrenie 6.6.1.1	Výstavba prírodného amfiteátru v obci.										
Opatrenie 6.6.1.2	Rekonštrukcia tradičnej architektúry a zriadenie stálych expozícií z pôvodného štýlu života obyvateľov vo obci.										
Opatrenie 6.6.1.3	Prepojiť obec so subjektami cestovného ruchu, agroturistiky.										
Opatrenie 6.6.1.4	Budovanie remeselníckych dvorov.										
Opatrenie 6.6.1.5	Vybudovanie turistických a náučných trás pre žiakov, študentov, rodiny s deťmi, priemerných aj náročných klientov s využitím kultúrno – historického, folklórneho aj prírodného bohatstva.										
Opatrenie 6.6.1.6	Zachovanie a rozvoj ľudových tradícií (folklórny tanec, hudba a spev, ľudové remeslá, ľudový odev a doplnky, pôvodné bývanie a hospodárenie) a ich maximálne využitie v cestovnom ruchu a agroturistike.										
Opatrenie 6.6.1.7	Rekonštrukcia domu kultúry.										



Opatrenie 6.6.1.8	Rekonštrukcia vnútorného vybavenia domu kultúry.										
Opatrenie 6.6.1.9	Zavedenie káblovej televízie v obci.										
Opatrenie 6.6.1.10	Organizovanie pravidelných kultúrnych podujatí – Deň obce, Hody, atď..										
Cieľ 6.6.2	Organizačné zabezpečenie										
Opatrenie 6.6.2.1	Spracovať kalendár kultúrnych podujatí na celý rok, tento priebežne aktualizovať. Rozšíriť žánrovú ponuku s orientáciou na hodnotný kultúrny prínos.										
Cieľ 6.6.3	Propagácia v oblasti kultúry										
Opatrenie 6.6.3.1	Spracovať globálnu koncepciu „propagácie“ histórie obce v multimediálnej forme.										
Opatrenie 6.6.3.2	Spracovať komplexný informačný buletín o historickom vývoji a tradíciách obce pre školy aj subjekty cestovného ruchu.										
Opatrenie 6.6.3.3	Propagácia kultúry na internete prostredníctvom www stránky obce.										

Predpokladaná štruktúra finančných zdrojov (tis. Sk)

Finančné tabuľky prezentujú podiel spolufinancovania verejného a súkromného sektora v rámci jednotlivých opatrení.

Finančná tabuľka pre verejný sektor:

Celkom VZ + VS	verejné zdroje (VZ) Celkom SR + EÚ	verejný sektor (VS)
100%	95 %	5 %

Finančná tabuľka pre verejný sektor:

Celkom VZ + VS	verejné zdroje (VZ) Celkom SR + EÚ	verejný sektor (VS)
100%	0 %	100 %

Predpokladané zdroje čerpania z fondov EÚ - REGIONÁLNY operačný program

Prioritné osi programu	Opatrenia	Fond
1 Infraštruktúra vzdelávania	1.1 Rekonštrukcia, rozširovanie a modernizácia existujúcich vzdelávacích zariadení s cieľom zlepšenia podmienok vzdelávacieho procesu (materské, základné a stredné školy)	ERDF
2 Infraštruktúra sociálnych služieb a sociálnoprávnej ochrany a sociálnej kurately	2.1 Budovanie nových zariadení sociálnych služieb a sociálnoprávnej ochrany a sociálnej kurately a obstaranie ich vnútorného zariadenia	ERDF
	2.2 Rekonštrukcia, rozširovanie a modernizácia existujúcich zariadení sociálnych služieb a sociálnoprávnej ochrany a sociálnej kurately s cieľom zvýšenia kvality nimi poskytovaných služieb	



3 Infraštruktúra pamätových a fondových inštitúcií na regionálnej a miestnej úrovni a revitalizácia pamiatkového fondu	3.1. Modernizácia regionálnej a miestnej infraštruktúry pamätových a fondových inštitúcií	ERDF
	3.2 Revitalizácia a hospodárske využitie pamiatkových objektov v území	
4 Podpora konkurencieschopnosti a inovatívnej kapacity regiónov	4.1 Modernizácia a budovanie regionálnych komunikácií zaisťujúcich dopravnú obsluhu regiónu	ERDF
	4.2 Regenerácia sídiel	
5 Infraštruktúra cestovného ruchu	5.1 Podpora a obnova infraštruktúry cestovného ruchu	ERDF
6 Infraštruktúra nekomerčných záchranných služieb	6.1 Rekonštrukcia, rozširovanie a opravy stavebného fondu nekomerčných záchranných služieb a modernizácia ich vnútorného vybavenia	ERDF
7 Technická pomoc		ERDF

8.7 CESTOVNÝ RUCH A PUBLIC RELATIONS

Strategický zámer				
Budovať goodwill obce a dosiahnuť, aby sa stala strediskom cestovného ruchu v oblasti športu, kultúry a turistiky.				
Cieľ 6.8.1 Účinná propagácia obce.				
Opatrenie 6.8.1.1	Vytvorenie samostatnej www stránky obce.			
		Predpokladaný rozpočet	Zdroje financovania	Oprávnení žiadatelia
Aktivity	Finančné zabezpečenie.	10	rozpočet obce, podnikateľské subjekty	obec Vitanová
	Obsahová analýza www stránky.	5	rozpočet obce, podnikateľské subjekty	obec Vitanová
	Priebežná aktualizácia www stránky.	1	rozpočet obce,	obec Vitanová
Opatrenie 6.8.1.2	Spracovať globálnu koncepciu propagácie obce v multimediálnej forme ako aj publikáciu o obci.			
		Predpokladaný rozpočet	Zdroje financovania	Oprávnení žiadatelia
Aktivity	Personálne a finančné zabezpečenie.	podľa potreby	rozpočet obce, ŠF EÚ, MK SR	obec Vitanová
	Spracovanie koncepcie v multimediálnej forme.	20	rozpočet obce, ŠF EÚ, MK SR	obec Vitanová
Opatrenie 6.8.1.3	Spracovať koncepciu regionálnej spolupráce s okolitými turistickými lokalitami a domácimi i zahraničnými CK.			
		Predpokladaný rozpočet	Zdroje financovania	Oprávnení žiadatelia
Aktivity	Personálne a finančné zabezpečenie.	podľa potreby	rozpočet obce, ŠF EÚ, MH SR	obec, podnikateľské subjekty
	Spracovanie koncepcie regionálnej spolupráce.	20	rozpočet obce, ŠF EÚ, MH SR	obec, podnikateľské subjekty
Cieľ 6.8.2 Rekreačno- relaxačné zázemie obce.				
Opatrenie 6.8.2.1	Výstavba nového lyžiarskeho vleku na severnom svahu (južne od navrhovaného areálu termálnych kúpalísk) s návaznosťou na jestvujúci vlek.			
		Predpokladaný rozpočet	Zdroje financovania	Oprávnení žiadatelia
Aktivity	Vypracovanie technickej dokumentácie.	40	rozpočet obce, podnikateľské subjekty	obec, podnikateľské subjekty
	Výstavba lyžiarskeho vleku a príslušenstva (stravovacie zariadenie, požičovňa športového náradia).	5 500	rozpočet obce, podnikateľské subjekty	obec, podnikateľské subjekty
Opatrenie 6.8.2.2	Vybudovanie oddychovej zóny obce.			
		Predpokladaný rozpočet	Zdroje financovania	Oprávnení žiadatelia
Aktivity	Spracovanie technickej dokumentácie.		rozpočet obce, ŠF EÚ	obec Vitanová



	Vybudovanie zóny.		rozpočet obce, ŠF EÚ	obec Vitanová
Opatrenie 6.8.2.3	Výstavba športových plôch v obci.			
		Predpokladaný rozpočet	Zdroje financovania	Oprávnení žiadateľa
Aktivity	Vypracovanie technickej dokumentácie.	45	rozpočet obce, podnikateľské subjekty	obec, podnikateľské subjekty
	Výstavba športových plôch.	4 000	rozpočet obce, podnikateľské subjekty	obec, podnikateľské subjekty
Opatrenie 6.8.2.4	Vybudovanie športového areálu v obci.			
		Predpokladaný rozpočet	Zdroje financovania	Oprávnení žiadateľa
Aktivity	Výber lokality a spracovanie technickej dokumentácie.	podľa potreby	rozpočet obce, ŠF EÚ, MŠ SR	obec Vitanová
	Výstavba areálu.	3 000	rozpočet obce, ŠF EÚ, MŠ SR	obec Vitanová
Opatrenie 6.8.2.5	Výstavba rekreačného strediska v okolí geotermálneho vrtu.			
		Predpokladaný rozpočet	Zdroje financovania	Oprávnení žiadateľa
Aktivity	Vypracovanie technickej dokumentácie.	200	rozpočet obce, ŠF EÚ, podnikateľské subjekty, úvery, iné grantové schémy	obec Vitanová, podnikateľs ké subjekty
	Vypracovanie podnikateľského plánu.	40	rozpočet obce, ŠF EÚ, podnikateľské subjekty, úvery, iné grantové schémy	obec Vitanová, podnikateľs ké subjekty
	Výstavba ubytovacích kapacít a úprava okolia.	90 000	rozpočet obce, ŠF EÚ, podnikateľské subjekty, úvery, iné grantové schémy	obec Vitanová, podnikateľs ké subjekty
Opatrenie 6.8.2.6	Výstavba ubytovacích kapacít v obci.			
		Predpokladaný rozpočet	Zdroje financovania	Oprávnení žiadateľa
Aktivity	Vypracovanie technickej dokumentácie.	50	ŠF EÚ, podnikateľské subjekty, úvery, iné grantové schémy	podnikateľské subjekty
	Vypracovanie podnikateľského plánu.	30	ŠF EÚ, podnikateľské subjekty, úvery, iné grantové schémy	podnikateľské subjekty
	Výstavba ubytovacích kapacít a úprava okolia.	10 000	ŠF EÚ, podnikateľské subjekty, úvery, iné grantové schémy	podnikateľské subjekty
Opatrenie 6.8.2.7	Výstavba strediska cestovného ruchu - Vitanová / Oravice - Vrchdolinky.			
		Predpokladaný rozpočet	Zdroje financovania	Oprávnení žiadateľa
Aktivity	Vypracovanie technickej dokumentácie.	podľa potreby	ŠF EÚ, podnikateľské subjekty, úvery, iné grantové schémy	podnikateľské subjekty



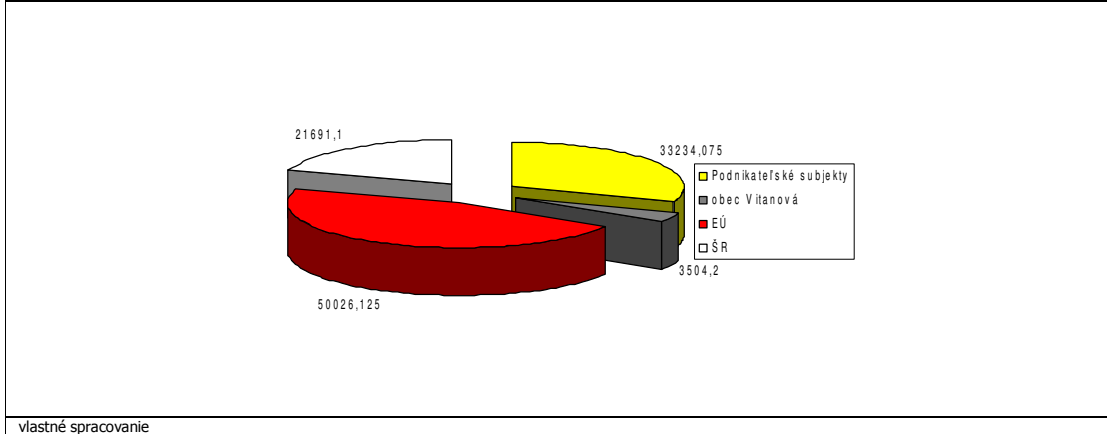
	Vypracovanie podnikateľského plánu.	podľa potreby	ŠF EÚ, podnikateľské subjekty, úvery, iné grantové schémy	podnikateľské subjekty
	Výstavba ubytovacích kapacít a úprava okolia.	podľa potreby	ŠF EÚ, podnikateľské subjekty, úvery, iné grantové schémy	podnikateľské subjekty
	Výstavba stravovacích kapacít.	podľa potreby	ŠF EÚ, podnikateľské subjekty, úvery, iné grantové schémy	podnikateľské subjekty
	Výstavba lyžiarskeho strediska.	podľa potreby	ŠF EÚ, podnikateľské subjekty, úvery, iné grantové schémy	podnikateľské subjekty
	Výstavba bobových dráh a ďalšej infraštruktúry cestovného ruchu.	podľa potreby	ŠF EÚ, podnikateľské subjekty, úvery, iné grantové schémy	podnikateľské subjekty
Cieľ 6.8.3 Podpora podnikateľských aktivít v cestovnom ruchu.				
Opatrenie 6.8.3.1	Uzavrieť s podnikateľmi dohody o poskytovaní služieb v agroturistike a cestovnom ruchu a o propagovaní ich služieb obcou.			
		Predpokladaný rozpočet	Zdroje financovania	Oprávnení žiadatelia
Aktivity	Zabezpečenie personálnych kapacít.	podľa potreby	rozpočet obce,	obec Vitanová
Opatrenie 6.8.3.2	Podporovať podnikateľské subjekty, neziskové organizácie a inštitúcie pri získavaní finančných prostriedkov z grantov a fondov EÚ.			
		Predpokladaný rozpočet	Zdroje financovania	Oprávnení žiadatelia
Aktivity	Zabezpečenie personálnych kapacít.	podľa potreby	rozpočet obce,	obec Vitanová

Ciele a opatrenia / Termín uskutočnenia		2006	2007	2008	2009	2010	2011	2012	2013	2014	2015
Cieľ 6.8.1 Účinná propagácia obce.											
Opatrenie 6.8.1.1	Vytvorenie samostatnej www stránky obce.										
Opatrenie 6.8.1.2	Spracovať globálnu koncepciu propagácie obce v multimedialnej forme ako aj publikáciu o obci.										
Opatrenie 6.8.1.3	Spracovať koncepciu regionálnej spolupráce s okolitými turistickými lokalitami a domácimi i zahraničnými CK.										
Cieľ 6.8.2 Rekreačno- relaxačné zázemie obce.											
Opatrenie 6.8.2.1	Výstavba nového lyžiarskeho vleku na severnom svahu (južne od navrhovaného areálu termálnych kúpalísk) s návaznosťou na existujúci vlek.										
Opatrenie 6.8.2.2	Vybudovanie oddychovej zóny obce.										
Opatrenie 6.8.2.3	Výstavba športových plôch v obci.										
Opatrenie 6.8.2.4	Vybudovanie športového areálu v obci.										
Opatrenie 6.8.2.5	Výstavba rekreačného strediska v okolí geotermálneho vrtu.										
Opatrenie 6.8.2.6	Výstavba ubytovacích kapacít v obci.										
Opatrenie 6.8.2.7	Výstavba strediska cestovného ruchu - Vitanová / Oravice - Vrchdolinky.										
Cieľ 6.8.3 Podpora podnikateľských aktivít v cestovnom ruchu.											
Opatrenie 6.8.3.1	Uzavrieť s podnikateľmi dohody o poskytovaní služieb v agroturistike a cestovnom ruchu a o propagovaní ich										



	služieb obcou.											
Opatrenie 6.8.3.2	Podporovať podnikateľské subjekty, neziskové organizácie a inštitúcie pri získavaní finančných prostriedkov z grantov a fondov EÚ.											

Predpokladaná štruktúra finančných zdrojov (tis. Sk)



Finančné tabuľky prezentujú podiel spolufinancovania verejného a súkromného sektora v rámci jednotlivých opatrení.

Finančná tabuľka pre verejný sektor:

Celkom VZ + VS	verejné zdroje (VZ)	verejný sektor (VS)
	Celkom SR + EÚ	
100%	95 %	5 %

Finančná tabuľka pre verejný sektor:

Celkom VZ + VS	verejné zdroje (VZ)	verejný sektor (VS)
	Celkom SR + EÚ	
100%	0 %	100 %

Podpora podnikateľských aktivít v cestovnom ruchu

Finančná tabuľka pre investície realizované súkromným sektorom

Celkom VZ + SZ	verejné zdroje (VZ)	súkromné zdroje (SZ)
	Celkom SR + EÚ	
100%	50%	50%

Predpokladané zdroje čerpania z fondov EÚ - Operačný program KONKURENCIESCHOPNOSŤ A HOSPODÁRSKY RAST

Prioritné osi programu	Opatrenia	Fond
1 Podpora konkurencieschopnosti podnikov a služieb najmä prostredníctvom inovácií	1.1 Inovácie a technologické transfery	ERDF
	1.2 Podpora spoločných služieb a infraštruktúry pre podnikateľov	
	1.3 Podpora inováčných aktivít v podnikoch	
	1.4 Zvyšovanie energetickej efektívnosti na strane výroby aj spotreby a zavádzanie progresívnych technológií v energetike	
	1.5 Podpora podnikateľských aktivít v cestovnom ruchu	
	1.6 Podpora tvorby pracovných miest prostredníctvom rozvoja podnikania	
	1.7 Podpora druhospracovateľského potravinárskeho priemyslu	
2 Technická pomoc		ERDF

Predpokladané zdroje čerpania z fondov EÚ - REGIONÁLNY operačný program

Prioritné osi programu	Opatrenia	Fond
------------------------	-----------	------



1 Infraštruktúra vzdelávania	1.1 Rekonštrukcia, rozširovanie a modernizácia existujúcich vzdelávacích zariadení s cieľom zlepšenia podmienok vzdelávacieho procesu (materské, základné a stredné školy)	ERDF
2 Infraštruktúra sociálnych služieb a sociálnoprávnej ochrany a sociálnej kurately	2.1 Budovanie nových zariadení sociálnych služieb a sociálnoprávnej ochrany a sociálnej kurately a obstaranie ich vnútorného zariadenia	ERDF
	2.2 Rekonštrukcia, rozširovanie a modernizácia existujúcich zariadení sociálnych služieb a sociálnoprávnej ochrany a sociálnej kurately s cieľom zvýšenia kvality nimi poskytovaných služieb	
3 Infraštruktúra pamäťových a fondových inštitúcií na regionálnej a miestnej úrovni a revitalizácia pamiatkového fondu	3.1 Modernizácia regionálnej a miestnej infraštruktúry pamäťových a fondových inštitúcií	ERDF
	3.2 Revitalizácia a hospodárske využitie pamiatkových objektov v území	
4 Podpora konkurencieschopnosti a inovatívnej kapacity regiónov	4.1 Modernizácia a budovanie regionálnych komunikácií zaisťujúcich dopravnú obsluhu regiónu	ERDF
	4.2 Regenerácia sídiel	
5 Infraštruktúra cestovného ruchu	5.1 Podpora a obnova infraštruktúry cestovného ruchu	ERDF
6 Infraštruktúra nekomerčných záchranných služieb	6.1 Rekonštrukcia, rozširovanie a opravy stavebného fondu nekomerčných záchranných služieb a modernizácia ich vnútorného vybavenia	ERDF
7 Technická pomoc		ERDF

9 ZABEZPEČENIE PHSR

Po schválení PHSR nastáva vlastná realizácia PHSR, jeho opatrení a úloh. Uskutočnenie aktivít uvedených v PHSR predpokladá určité finančné a administratívne zabezpečenie.

9.1 FINANČNÉ ZABEZPEČENIE PHSR

Finančné vyčíslenie jednotlivých aktivít sa v PHSR uvádza pri väčšine opatrení a aktivít, potrebných na naplnenie cieľov programu. Tie sú stanovené odhadom, konečné rozpočty budú súčasťou vykonávacích plánov. Pri schvaľovaní financovania jednotlivých úloh, vyplývajúcich z aktivít, sa bude prihliadať na ich dôležitosť a dopad na hospodársky a sociálny rozvoj obce. Viaceré úlohy sa môžu realizovať v rámci bežnej prevádzky samosprávy, mnohé však vyžadujú náročnejšie finančné a personálne zdroje a spoluprácu s inými subjektami.

Potenciálne zdroje na realizáciu opatrení a úloh PHSR sú:

- vlastné zdroje – rozpočet obce,
- bankové úvery,
- štátne dotácie z účelových fondov,
- dotácie z výťažku lotérií,
- financie z Národných projektov (MPSVR, úrady práce sociálnych vecí a rodiny),
- štrukturálne a fondy,
- nadácie, neinvestičné fondy,
- účelové fondy zahraničných zastupiteľstiev v SR (holandské, americké, kanadské,...),
- Svetová banka,
- sponzoring podnikateľov, firiem, bankového sektora, súkromných osôb,
- združovanie prostriedkov verejnej a neverejnej sféry, atď.,

Štruktúra uvedených zdrojov bude závisieť na aktuálnej finančnej situácii obce ako aj na spoločensko-ekonomických podmienkach.



9.2 ADMINISTRATÍVNE ZABEZPEČENIE PHSR

Nevyhnutnou podmienkou plnenia programu je administratívne zabezpečenie jeho realizácie. Realizácia vyžaduje pravidelnú systematickú prácu skupín odborníkov a pracovníkov samosprávy. Na tento účel sa doporučuje zriadiť nasledovné orgány s prepojením na vlastné ľudské zdroje:

1. Výbor pre PHSR

Poradný orgán zložený zo starostu a poslancov obecného zastupiteľstva. Úlohou výboru bude v intervale minimálne dva krát do roka posúdiť Správu o realizácii PHSR a stav finančného čerpania prostriedkov, dopadovú analýzu PHSR, plán na ďalšie obdobie a navrhovať stratégiu rozvoja a doplnenie úloh a opatrení, ktoré neboli uvedené v PHSR.

2. Komisia strategického rozvoja

Výkonný útvar, zabezpečujúci plánovanie a realizáciu úloh PHSR. Úlohou útvaru bude: vypracovávať projekty, koordinovať projekty, monitorovať realizáciu projektov, vypracovávať dopadové analýzy projektov, spolupracovať s inými partnermi doma a v zahraničí na realizácii projektov, vyhľadávať potenciálne zdroje a partnerstvá na realizáciu úloh PHSR, dohliadať nad ekonomickým čerpaním projektových prostriedkov, zbierať podklady o projektoch v rámci PHSR realizovaných inými subjektami, viesť aktuálnu analýzu demografie a štruktúry ekonomických charakteristík obce, sledovať podnikateľskú klímu a vzájomný vzťah odvetví v obci, poskytovať asistenciu podnikom vytváraním všestranných komunikačných kanálov, atď.

3. Koordinátor pre stratégiu

Bude mať za úlohu: fungovať ako výkonný tajomník, koordinovať realizáciu PHSR, predkladať správy, podieľať sa na určovaní priorít realizácie PHSR, koordinovať stretnutia, podnety, požiadavky predstaviteľov rozhodujúcich odvetví na území obce, zaznamenávať dôležité trendy v hospodárstve majúce dopad na vývoj obce, podieľať sa na budovaní verejno-súkromných partnerstiev, zúčastňovať sa na dôležitých domácich a zahraničných stretnutiach, konferenciách, zameraných na rozvoj obce.

4. Vlastní zamestnanci

Do realizácie PHSR budú zapojení aj ostatní zamestnanci.

10 MONITOROVANIE PHSR

Monitorovanie PHSR budú uskutočňovať:

- Výbor pre PHSR,
- Komisia strategického rozvoja,
- Koordinátor pre stratégiu,
- Obecné zastupiteľstvo,

10.1 SPÔSOB MONITOROVANIA PHSR

Monitorovanie plnenia PHSR bude vykonávať Komisia strategického rozvoja. Koordinátorovi pre stratégiu pracovníci Útvaru budú pravidelne predkladať správy o postupe realizácie a príprave projektov, o vlastnej činnosti a o iných aktivitách súvisiace s plnením PHSR. Koordinátor pre stratégiu bude predkladať na zasadnutia Výboru Správy o realizácii PHSR, pre posúdenie súladu aktivít s Programom hospodárskeho a sociálneho rozvoja. Výbor vydá k realizácii stanovisko, ktoré sa predloží poslancom na Obecné zastupiteľstvo pri schvaľovaní ročných rozpočtov.

Počas roka sa môže každý poslanec obecného zastupiteľstva oboznámiť s priebehom plnenia PHSR na Útvare strategického rozvoja alebo u Koordinátora pre stratégiu.



10.2 VYHODNOCOVANIE A SPÔSOB MODIFIKOVANIA PHSR

Hlavným hodnotiacim dokumentom PHSR bude *Správa o realizácii PHSR*, ktorú vypracuje Útvar strategického rozvoja.

Spôsob modifikovania PHSR

Predkladať návrhy na modifikovanie PHSR bude v právomoci Výboru pre PHSR. Koordinátor pre stratégiu môže tiež predkladať Výboru návrhy na doplnenie PHSR. Občania a inštitúcie môžu tiež v písomnej forme predložiť Útvaru návrh na modifikovanie PHSR.

Na zasadnutia Výboru v termíne schvaľovania obecného rozpočtu predloží Koordinátor *Dopadovú analýzu plnenia PHSR*.

Doplnenie PHSR sa uskutoční formou vypracovania *Návrhu na doplnenie PHSR*, ktorý bude obsahovať konkrétne nové špecifické ciele, opatrenia, aktivity a úlohy. Návrh sa predloží na schválenie obecnému zastupiteľstvu. Ak doplnenie PHSR bude spojené s možnosťou získať finančné prostriedky, alebo bude vyvolané inou nevyhnutnou potrebou, môže sa kvôli tomu tiež iniciovať mimoriadne zasadnutie Výboru alebo obecného zastupiteľstva.



10 ZÁVER

PHSR obce Vitanová je strategický strednodobý dokument, ktorý určuje víziu rozvoja obce, prioritné rozvojové oblasti a strategické ciele ich naplnenia. Tento dokument je základným východiskom pre spracovanie ďalších materiálov rozvoja jednotlivých oblastí života obce.

PHSR je otvoreným dokumentom, ktorý bude pravidelne polročne vyhodnocovaný a aktualizovaný na zasadnutiach obecného zastupiteľstva.

Predmetný PHSR obce Vitanová bol schválený na zasadnutí obecného zastupiteľstva dňa: 24.09.2006

.....



11 POUŽITÁ LITERATÚRA

1. Národný rozvojový plán.
2. Program hospodárskeho a sociálneho rozvoja Žilinského samosprávneho kraja.
3. Zákon č. 503/2001 Z.z. o podpore regionálneho rozvoja, v znení neskorších predpisov.
4. Zákon č. 369/1990 Z.z. o obecnom zriadení, v znení neskorších predpisov.
5. Zákon č. 303/1995 Z.z. o rozpočtových pravidlách, v znení neskorších predpisov.
6. Zákon č. 482/2003 Z.z. o štátnej pokladnici.
7. Zákon č. 193/2001 Z.z. o podpore na zriadenie priemyselných parkov,
8. Zákon č. 156/2003 Z.z. ktorým sa mení a dopĺňa zákon č. 193/2001 Z.z. o podpore na zriadenie priemyselných parkov.
9. VEDA. Encyklopédia Slovenska. VI zv. Veda, Bratislava, 1982.
10. JAROŠ, J. Tectonic styles of the homelands of superficial nappes. Rozpravy ČASV, Řada matematických a přírodných věd, roč. 81, seš. 6, Academia Praha, 1971.
11. LUKNIŠ, M. A KOL. Slovensko – Príroda. Vyd. Obzor, Bratislava, 1972.
12. MAZÚR, M., LUKNIŠ, M. Regionálne geomorfologické členenie SSR, Geogr. Čas., 30, 2, Bratislava, 1978.
13. UPSVAR. Štatistiky Úradu práce, sociálnych vecí a rodiny 1999 – 2004.
14. Interné materiály obce Vitanová.
15. Sociologický ústav Slovenskej akadémie vied, REGIONÁLNY ROZVOJ SLOVENSKA VÝCHODISKÁ A SÚČASNÝ STAV , Editori: Mgr. Ľubomír Falťan, CSc., Doc. PhDr. Ján Pašiak, PhD. 2004, 88 s.
16. Ministerstvo životného prostredia Slovenskej republiky. Národná stratégia ISPA Slovenskej republiky: životné prostredie, Október 2000.
17. STREDOSLOVENSKE VYDAVATEĽSTVO. Vlastivedný sborník IV. Bratislava. 1961.
18. STREDOSLOVENSKE VYDAVATEĽSTVO. Vlastivedný sborník XI.. Bratislava. 1972.
19. http://www.minerally.sk/files/lok/100-200/116_biele_karpaty_geol_stavba.htm
20. <http://www.lililu.szm.sk/>
21. <http://www.penzionludmila.sk/>
22. <http://www.limba.sk/slovensko/ubytovanie/atrakcie/20401?PHPSESSID=ea49edb195190d7ac627abb6e7ed9940&PHPSESSID=>
23. <http://www.zuberec.sk/>
24. <http://www.orawa.sk/vitanova>
25. <http://www.statistics.sk/mosmis/run.html>
26. <http://www.skonline.sk/lyziarske.php?id=1015>
27. Územný plán obce Vitanová